maison
Lyon pour l'emploi

mission accompagnement emploi

mission locale avenir jeunes

Les cahiers de l'observatoire – 2016-2017

Portrait économique du territoire Lyonnais

Edition 2016-2017

Sommaire synthétique

Un tissu économique dynamique marqué par l'essor des services, des emplois de cadres et des fonctions métropolitaines (p. 5)

Une population lyonnaise de plus en plus qualifiée, mais de façon inégale au sein des territoires (p. 13)

Synthèse / conclusion (p. 26)

FICHES ANNEXES 1 – DONNEES D'ARRONDISSEMENTS (p. 27)

FICHES ANNEXES 2 / CHIFFRES-CLES Quartiers Prioritaires (demandeurs d'emploi et allocataires du RSA) (p. 49)

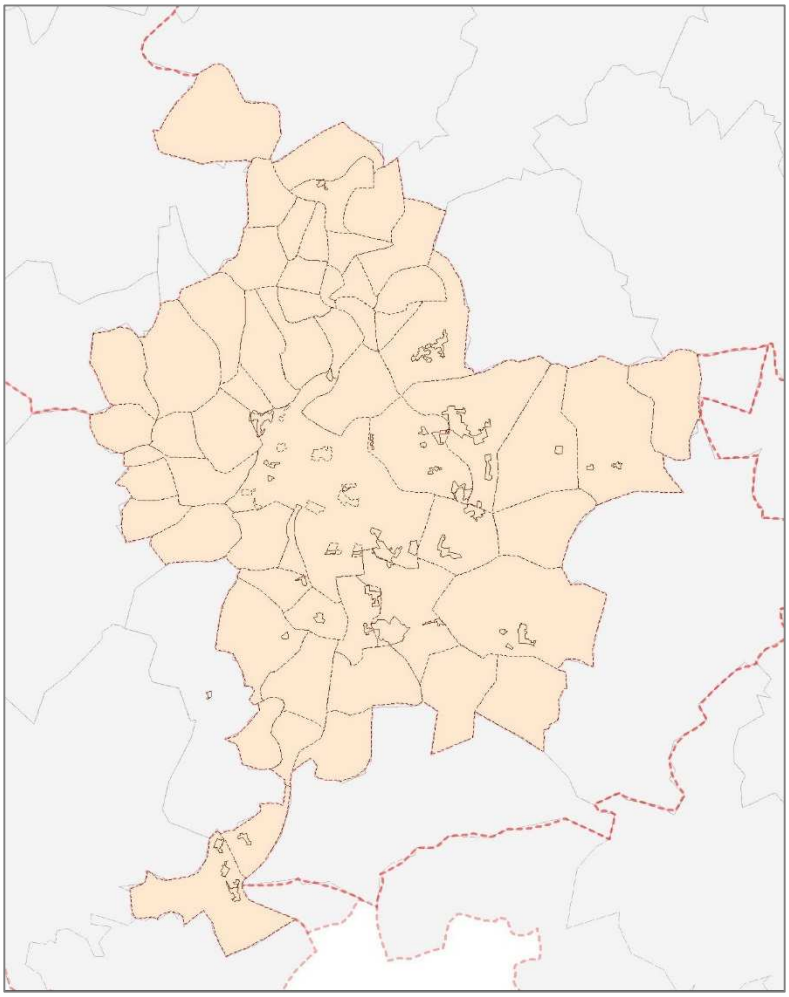

Lyon, une dynamique de l'économie locale à appréhender à l'échelle de la métropole et de l'aire urbaine lyonnaise tout en la liant à une approche territoriale fine des enjeux d'accès à l'emploi pour ses habitants

Ce portrait économique du territoire Lyonnais s'inscrit dans un contexte territorial en mutation sur le plan démographique, économique et administratif, notamment marqué par la redéfinition de la géographie prioritaire de la politique de la ville, la création de la Métropole de Lyon et la récente mise en place de la région Auvergne-Rhône-Alpes.

Afin de mieux appréhender les enjeux liés à ces mutations, le portrait économique qui vous est proposé s'intéresse aux dynamiques économiques et à la création d'emploi sur l'aire urbaine et la métropole de Lyon ainsi qu'aux problématiques d'accès à l'emploi et de parcours d'insertion sur le territoire de Lyon, ses arrondissements et ses quartiers.

Il articule ainsi plusieurs échelles d'action territoriale pour souligner leur contribution au développement de la Métropole de Lyon et à son attractivité, la compétitivité de notre agglomération étant étroitement liée au maintien de la cohésion de son territoire et à la réduction des inégalités infra communales.

Certaines données publiées dans le cadre de ce portrait de territoire de l'économie lyonnaise seront réactualisées annuellement, en fonction de leur caractère conjoncturel et de la rapidité de leurs évolutions. Ce document a ainsi vocation à alimenter les plans d'action territorialisés et à mieux les interconnecter afin de renforcer les synergies entre développement économique et accès à l'emploi.

Je vous en souhaite bonne lecture.

Anne Sophie Condemine,

Présidente de la Maison de l'Emploi et de la Formation de Lyon

Sommaire détaillé

Lyon, une dynamique de l'économie locale à appréhender à l'échelle de la métropole et de l'aire urbaine lyonnaise tout en la liant à une approche territoriale fine des enjeux d'accès à l'emploi pour ses habitants 2

- Un tissu économique dynamique marqué par l'essor des services, des emplois de cadres et des fonctions métropolitaines 4

Une hausse régulière de l'emploi privé depuis 2010 4

Evolution des profils des emplois au lieu de travail, l'effet métropolisation 6

Un tissu urbain et économique moins porteur pour l'économie présentielle que dans la région 7

Au sein du territoire lyonnais, les fonctions métropolitaines représentent près de 250 000 emplois, soit plus du tiers des emplois du territoire 9

- Une population lyonnaise de plus en plus qualifiée, mais de façon inégale au sein des territoires 14

Une population très jeune 14

Depuis une quarantaine d'années, le poids des cadres et professions intellectuelles supérieures dans la population active lyonnaise a plus que triplé, distinguant Lyon au sein de la région 15

Analyse comparative avec d'autres grandes villes d'Auvergne-Rhône-Alpes 16

Formation et diplômes : de forts contrastes territoriaux, y compris au sein de la ville-centre 16

Des niveaux de diplômes élevés dans la Métropole de Lyon et à Lyon en particulier… 17

…mais des profils hétérogènes au sein des quartiers de Lyon 17

Quatre grands profils territoriaux des actifs en emploi se côtoient à Lyon 19

Demande d'emploi et allocations RSA : les grands profils territoriaux à Lyon 21

Demandeurs d'emploi dans les quartiers prioritaires de la politique de la ville à Lyon (Cat. ABC - Fin 2015) 23

RSA, une hausse élevée du nombre de foyers allocataires : + 34 % dans la ville de Lyon de fin 2009 à fin 2015 25

- Synthèse / conclusion 27

FICHES ANNEXES 1 – DONNEES D'ARRONDISSEMENTS 28

Données de conjoncture Lyon 3e trimestre 2016 28

L'emploi salarié privé (Source : ACOSS-URSSAF) 29

Les entreprises (Source : INSEE, SIRENE – REE*) 30

Portrait d'arrondissement [1er] 31

Portrait d'arrondissement [2ème] 33

Portrait d'arrondissement [3ème] 35

Portrait d'arrondissement [4ème] 37

Portrait d'arrondissement [5ème] 39

Portrait d'arrondissement [6ème] 41

Portrait d'arrondissement [7ème] 43

Portrait d'arrondissement [8ème] 45

Portrait d'arrondissement [9ème] 47

FICHES ANNEXES 2 / CHIFFRES-CLES Quartiers Prioritaires : demandeurs d'emploi et allocataires du RSA 49

Les demandeurs d'emploi dans les quartiers prioritaires de Lyon 49

Les allocataires RSA dans les quartiers prioritaires 50

Un tissu économique dynamique marqué par l'essor des services, des emplois de cadres et des fonctions métropolitaines

Une hausse régulière de l'emploi privé depuis 2010

Les emplois gagnés au sein de la Métropole de Lyon représentent les deux tiers du gain à l'échelle régionale (+ 26 550 emplois sur 39 650, soit 67 %)

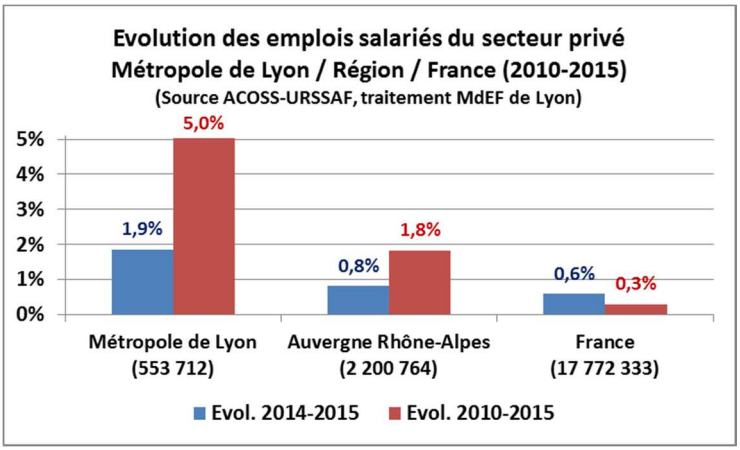

Le nombre d'emplois salariés privés* a augmenté de 5% en cinq ans au sein de la Métropole de Lyon, soit presque **trois fois plus que la moyenne régionale** (+ 1,8 %). L'emploi a stagné au niveau national (+ 0,3 %).

Un emploi sur quatre situé dans la région Auvergne Rhône-Alpes **est localisé dans la métropole lyonnaise** (553 712 sur 2 200 764, soit 25,2 %).

Les emplois gagnés au sein de la métropole de Lyon représentent cependant **les deux tiers des emplois gagnés à l'échelle régionale** (+ 26 550 emplois sur 39 650, soit 67 %).

Une progression permanente depuis 2010

Après une année 2009 défavorable pour l'ensemble des territoires (métropole de Lyon, région, France), la Métropole lyonnaise a gagné systématiquement des emplois salariés privés de 2010 à 2015.

Cette hausse régulière la distingue de la situation régionale, qui a stagné pendant plusieurs années, et de la situation nationale qui a connu une tendance à la baisse (modérée) pendant quelques années avant de retrouver son niveau de 2010.

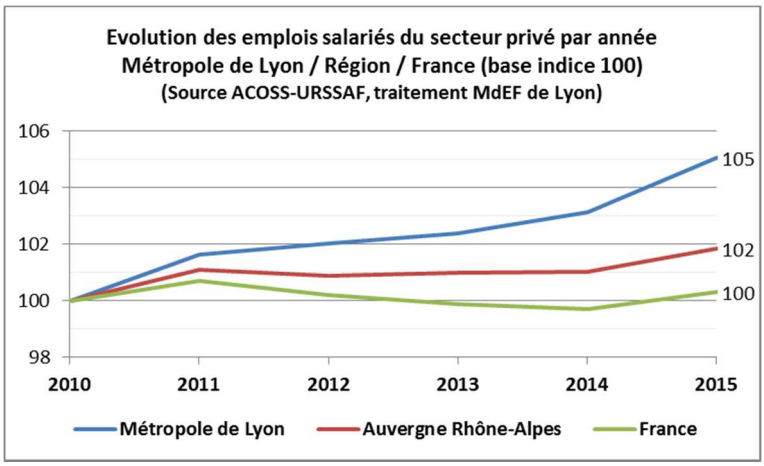

Une dynamique portée par les services, typique de l'effet métropolisation avec une très forte attractivité pour les sièges sociaux, centres de R&D, et services à forte valeur ajoutée

Au sein de la Métropole de Lyon, les effectifs des services aux particuliers ainsi que des services aux entreprises/immobilier/finances ont augmenté chacun de 10 % en cinq ans (2010-2015), contribuant fortement à la dynamique globale de l'économie (+ 5 %). Le commerce (+1,6 %) et le transport-logistique (+0,5 %) se sont maintenus.

Les secteurs de l'industrie/énergie/ environnement (- 3 %) et du BTP (- 7 %) se dégradent en cinq ans.

Grands secteurs d'activité	Effectifs 2010	Effectifs 2015	Evolution 2010-2015	Part en 2015
Services aux entreprises, immobilier, finance	184 564	202 730	**9,8%**	**36,7%**
Services aux particuliers	110 086	121 739	**10,6%**	**22,0%**
Commerce	81 149	82 464	1,6%	14,9%
Industrie, énergie, environnement	77 860	75 488	-3,0%	13,7%
Transport-logistique	37 988	38 180	0,5%	6,9%
BTP	34 871	32 330	-7,3%	5,8%
Total général	**526 518**	**552 931**	**5,0%**	**100%**

**Les données présentées ici portent sur l'emploi localisé au lieu de travail (et non celui occupé par les résidents)*

Des secteurs « gestion, comptabilité, juridique, ingénierie » et « information et communication » particulièrement dynamiques

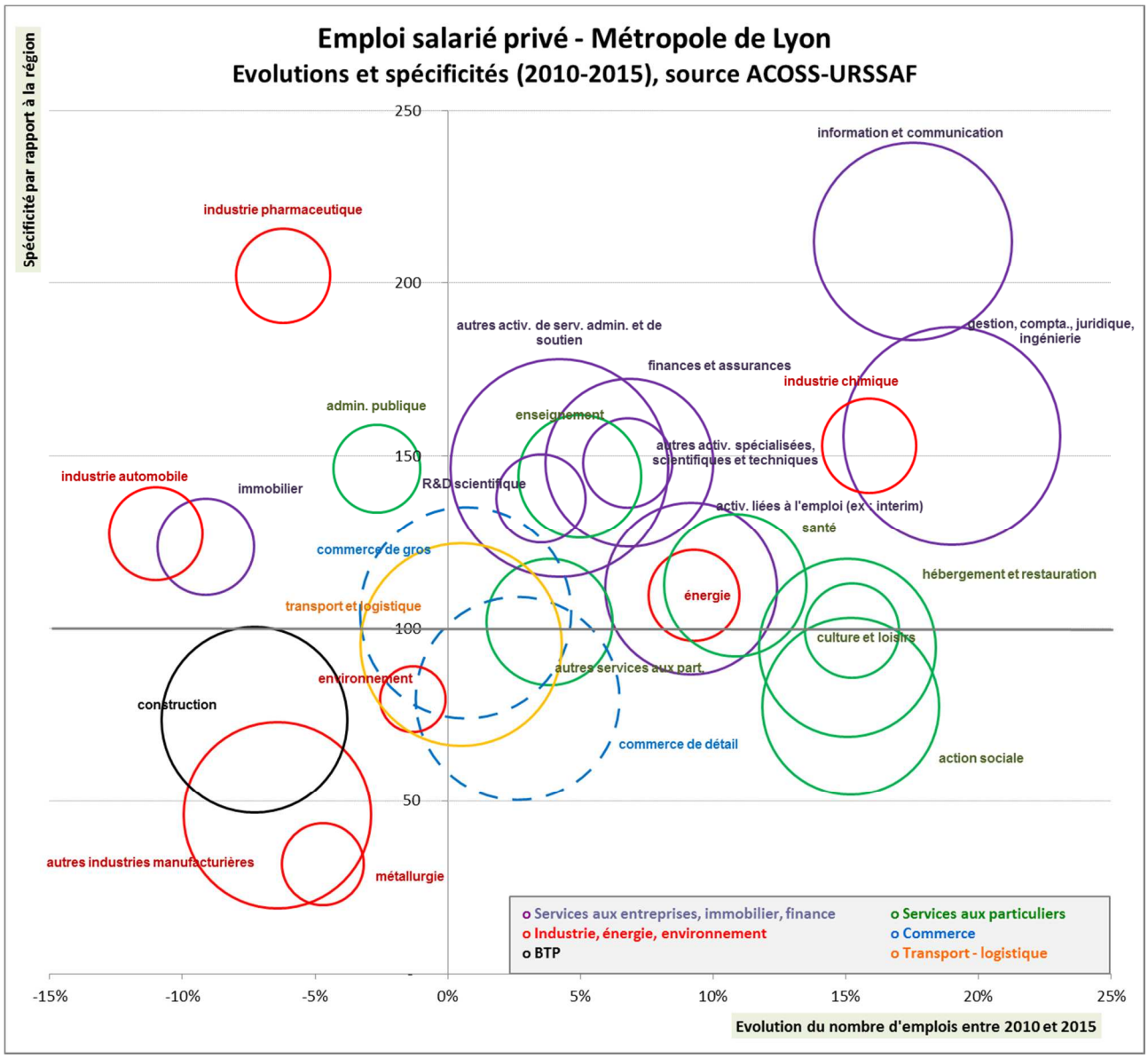

Source ACOSS-URSSAF, traitement MdEF de Lyon

<u>Clé de lecture</u> :
L'indice de spécificité (en ordonnées) permet d'identifier les activités sur ou sous-représentées dans la métropole de Lyon par comparaison avec la structure des effectifs de la région.

Ex : le secteur « information et communication » a un indice de spécificité d'environ 210, ce qui signifie que le poids respectif de ce secteur est plus de 2 fois supérieur dans la métropole lyonnaise au poids obtenu dans la région.
La taille de chaque bulle est proportionnelle au volume d'emplois concernés.

Une analyse par secteurs économiques plus détaillés permet de constater que les activités « gestion, comptabilité, juridique, ingénierie » (+ 19 %) et « information et communication » (+ 17,5 %), sont particulièrement dynamiques. Il s'agit également d'activités spécifiques au territoire (par rapport à la région) et plus globalement aux métropoles économiques.

Au sein de l'industrie, la chimie – secteur spécifique à la métropole de Lyon - se distingue avec une forte hausse de ses effectifs (+ 16 %). Le secteur de l'énergie obtient également une hausse (+ 9,3 %) supérieure à la moyenne de l'économie lyonnaise (+ 5 %). L'industrie pharmaceutique perd des effectifs (- 6 %) alors qu'il s'agit d'une activité spécifique à la métropole de Lyon.

L'effet métropolisation : une hausse des emploi des CSP+

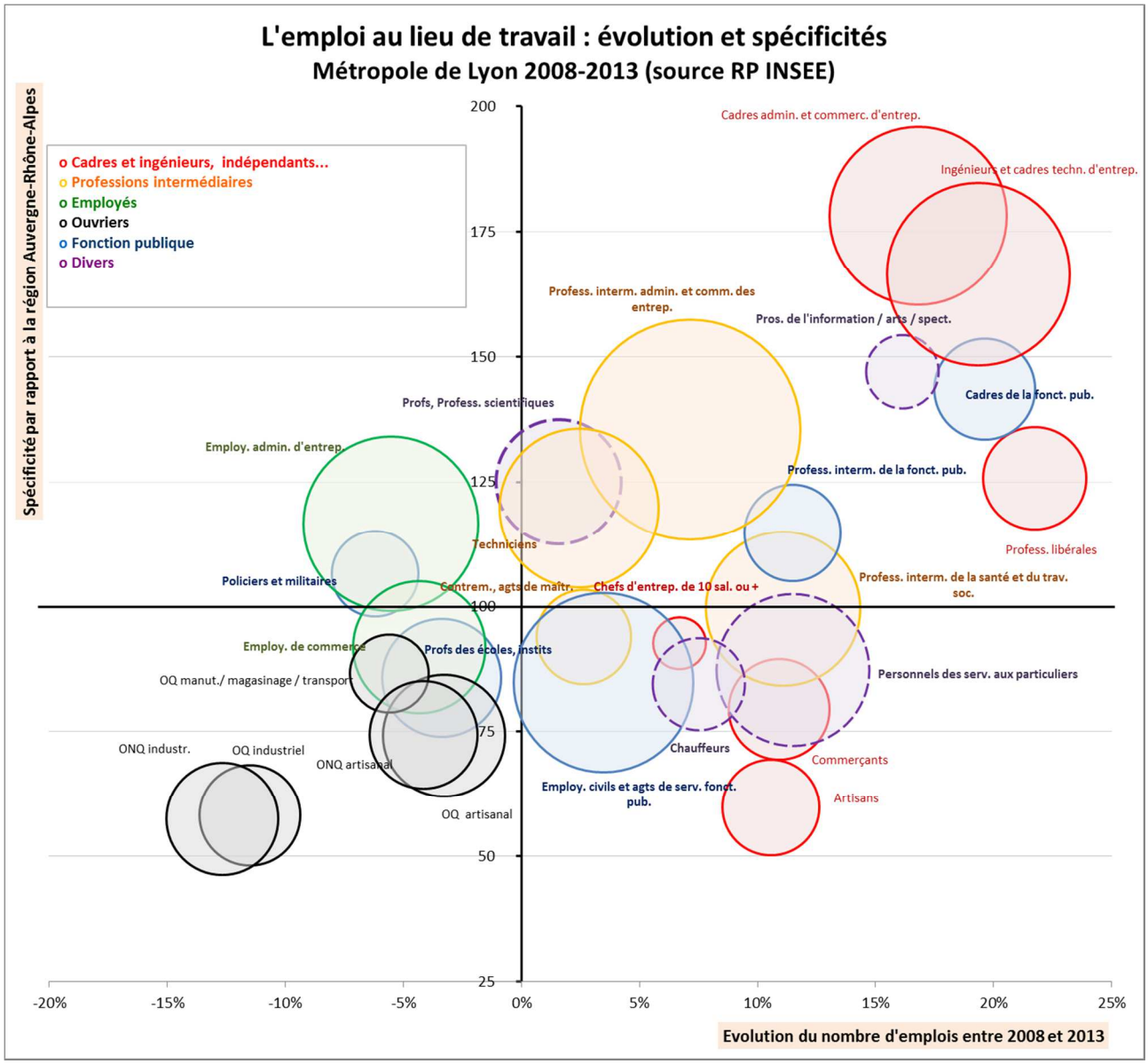

Source RP-INSEE, traitement MdEF de Lyon

Selon les critères de l'INSEE (données du recensement de la population 2013 publiées en 2016), les emplois localisés dans la Métropole de Lyon (emploi au lieu de travail) ont augmenté d'environ 5 % en cinq ans (+ 4,8 % de 2008 à 2013). L'analyse des catégories socioprofessionnelles permet de noter trois grandes catégories d'évolutions, typiques de l'effet métropolisation :

Forte tendance à la hausse (+ 10 à + 22 %)
Cadres et ingénieurs, indépendants (libéraux, commerçants, artisans...)
Hausse plus modérée (+ 2,5 à + 11 %) :
Professions intermédiaires…
Tendance à la baisse (-3 à -13 %) :
Ouvriers, employés...

Les emplois correspondant aux catégories socioprofessionnelles supérieures (cadres et ingénieurs, travailleurs indépendants…) connaissent une forte progression, notamment parmi les groupes surreprésentés dans la Métropole lyonnaise par rapport à la région. A l'opposé, les ouvriers et employés voient leurs nombres d'emplois d'emploi diminuer. Les ouvriers forment des catégories d'emplois sous-représentés dans la Métropole par rapport à la moyenne régionale.

Un tissu urbain et économique moins porteur pour l'économie présentielle que dans la région

Les sphères présentielle et productive

Définitions INSEE

La partition de l'économie en deux sphères, présentielle et productive permet notamment de fournir une grille d'analyse des processus d'externalisation et autres mutations économiques à l'œuvre dans les territoires.

Les activités présentielles sont les activités mises en œuvre localement pour la production de biens et de services visant la satisfaction des besoins de personnes présentes dans la zone, qu'elles soient résidentes ou touristes.

Les activités productives sont déterminées par différence. Il s'agit des activités qui produisent des biens majoritairement consommés hors de la zone et des activités de services tournées principalement vers les entreprises de cette sphère.

Une économie présentielle en croissance dans la métropole mais moins fortement qu'ailleurs

En quarante ans, la sphère présentielle (qui vise la satisfaction des besoins des personnes présentes sur un territoire) de l'économie s'est fortement développée. Alors qu'elle représentait en moyenne la moitié de l'économie globale en 1975, elle représente quasiment les deux tiers de l'économie française en 2013.

La Métropole de Lyon a certes vu le poids de la sphère présentielle augmenter, mais dans une moindre mesure par rapport aux autres territoires (+ 9 points contre + 14 à + 15 points en France et dans la région. La part de cette sphère dans l'économie lyonnaise est désormais inférieure aux moyennes nationales et régionales alors qu'elle les dépassait en 1975.

La Métropole lyonnaise connaît également un développement moins important de la part de la sphère présentielle par rapport à celle de son aire urbaine. L'essor démographique enregistré dans les villes périphériques aux grandes villes (cf. périurbanisation) a été l'origine du développement d'une économie de proximité destinées à satisfaire les besoins des nouvelles populations de ces territoires.

Quelques secteurs représentatifs de l'économie présentielle :

commerce de détail, santé et action sociale, éducation, services aux particuliers, construction, administration

Des secteurs caractéristiques de l'économie productive :

industrie, commerce de gros, services aux entreprises, agriculture…

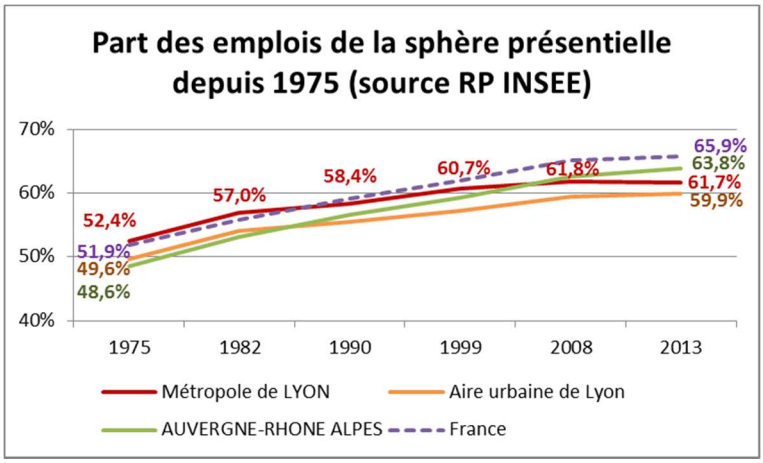

La sphère présentielle dans l'aire urbaine de Lyon*

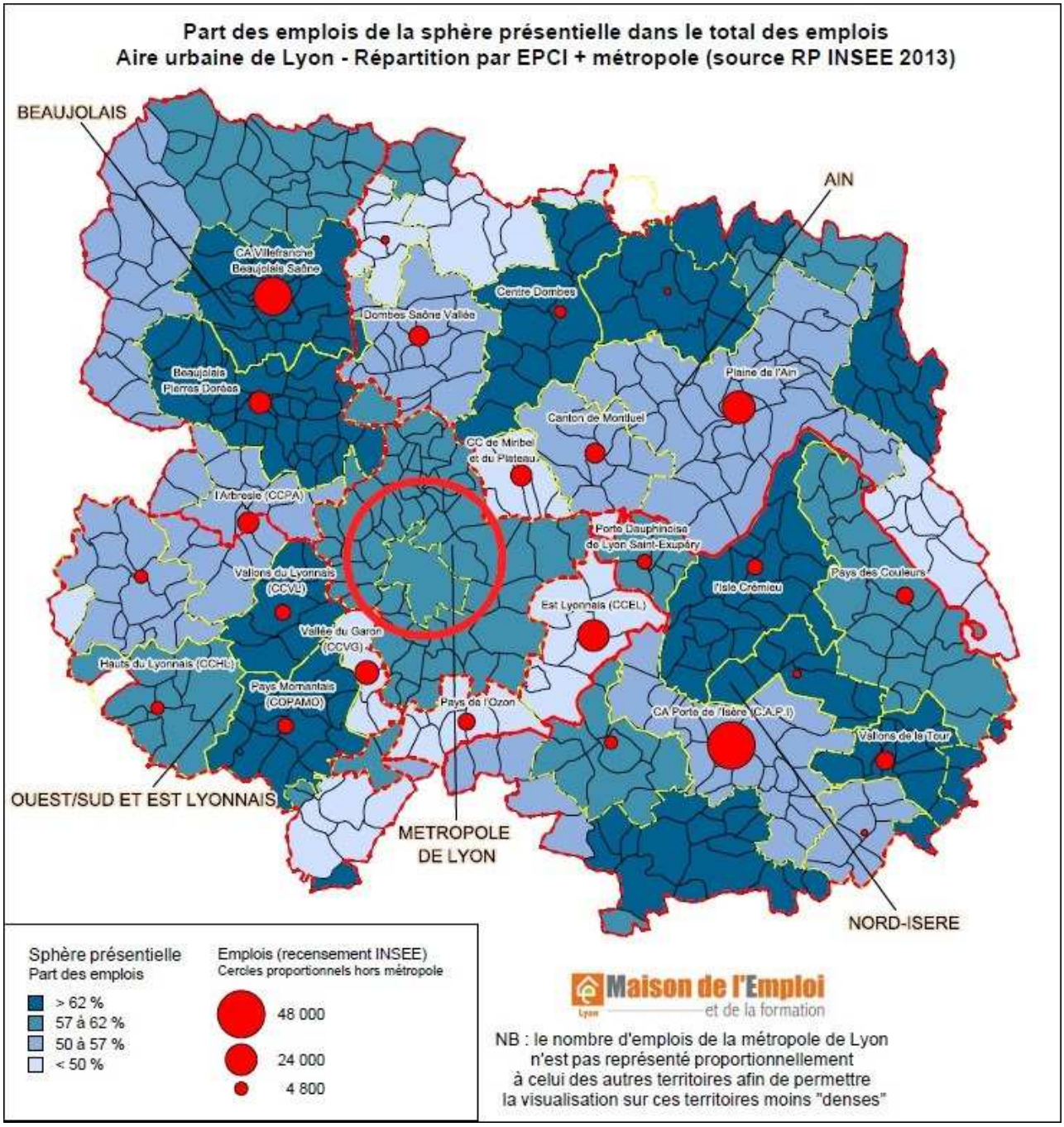

Les territoires où l'économie présentielle est la plus représentée (plus de 62 % de l'emploi local) correspondent fréquemment à des territoires où le nombre d'emplois est plus réduit que dans le reste de l'aire urbaine de Lyon, hormis dans le Beaujolais.

La Métropole de Lyon (61,7 % d'économie présentielle) se situe géographiquement principalement entre deux grandes catégories de territoires, entre l'ouest et le nord-ouest lyonnais à très forte dominante d'économie présentielle (plus de 62 %) et le sud et l'est lyonnais où l'économie présentielle est minoritaire (ex : zones industrielles)

***Aire urbaine ou "grande aire urbaine" :**

Ensemble de communes constitué par un pôle urbain (unité urbaine) de plus de 10 000 emplois, et par des communes rurales ou unités urbaines (couronne périurbaine) dont au moins 40 % de la population résidente ayant un emploi travaille dans le pôle ou dans des communes attirées par celui-ci. La notion d'aire urbaine permet ainsi de définir un concept de grande ville ou métropole à l'aide d'une approche fonctionnelle et économique.

Au sein du territoire lyonnais, les fonctions métropolitaines représentent près de 250 000 emplois, soit plus du tiers des emplois du territoire

La fonction gestion domine au sein des emplois Lyonnais

Un emploi sur six concerne la gestion dans la métropole lyonnaise. Le niveau d'emploi pour cette fonction prédominante est resté stable depuis de nombreuses années.

En quinze ans, les emplois ont nettement chuté pour les fonctions fabrication, transport/logistique, entretien-réparation. A l'inverse, ils ont progressé pour la santé/action sociale, la conception-recherche, les prestations intellectuelles.

Les fonctions métropolitaines

Cinq grandes fonctions sont plus spécifiquement localisées dans les grandes métropoles. Au sein du territoire lyonnais, les grandes fonctions métropolitaines -FM - (prestations intellectuelles, culture-loisirs, commerce inter-entreprises, gestion, conception-recherche) représentent près de 250 000 emplois, soit plus du tiers des emplois du territoire (36,4 %).

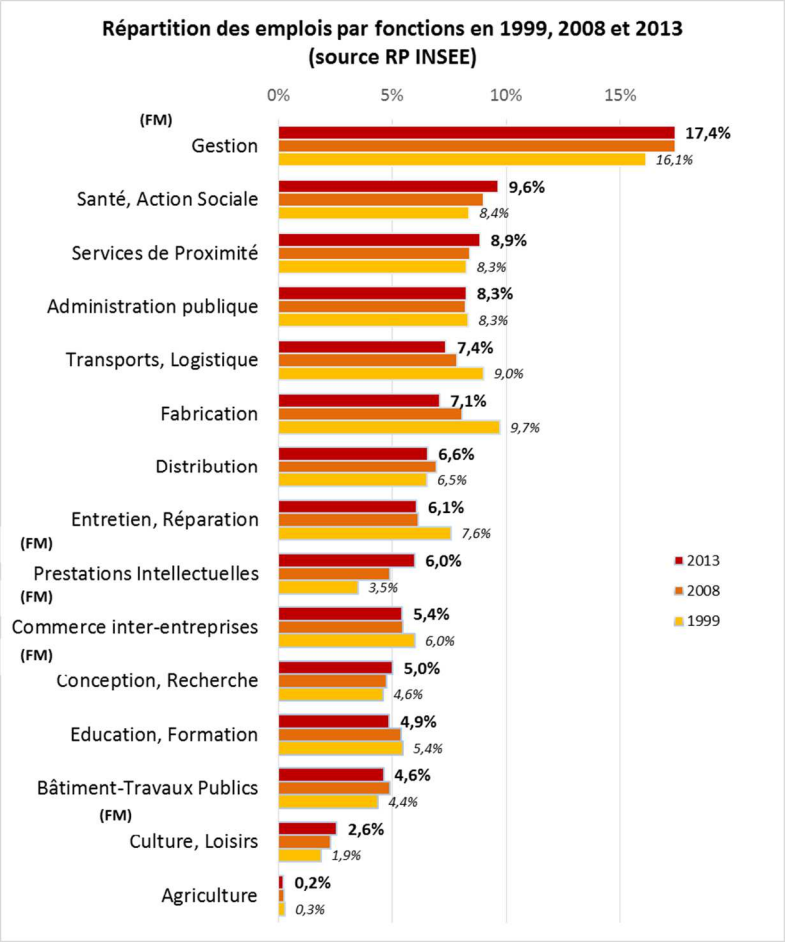

L'approche fonctionnelle des emplois

La répartition de l'emploi sur un territoire est le plus souvent analysée en fonction d'un découpage sectoriel, qui correspond à l'activité principale exercée par les établissements. L'approche fonctionnelle des emplois élaborée par l'INSEE à partir des résultats des recensements de la population est basée sur la répartition de l'emploi (au lieu de travail) en quinze fonctions, transversales aux secteurs d'activité et aux niveaux de qualification. Les fonctions sont également transversales par rapport au statut (indépendant ou salarié, public ou privé). Elles peuvent ainsi associer plusieurs niveaux de qualification (un ingénieur de fabrication et un ouvrier, par exemple). Autre exemple, un ingénieur de recherche ou un cadre d'études peuvent exercer la même fonction de conception dans une entreprise industrielle, dans un établissement de recherche (public ou privé) ou dans une société de services.

	t en 13	Evol. 1999-2013
	4%	30,8%
	6%	**39,7%**
	9%	**29,7%**
	3%	20,0%
	1%	-1,2%
	1%	-12,1%
	6%	21,7%
	1%	-2,5%
	0%	107,9%
	4%	9,7%
	0%	32,7%
	9%	8,1%
	6%	28,3%
	6%	65,0%
	2%	-1,4%

leur composition

- **Conception - recherche : professions de la conception, de la recherche et de l'innovation.** Dans l'industrie, elles recouvrent les phases préliminaires à la fabrication. Elle se distingue de la fonction Prestations intellectuelles par la dimension d'innovation incluse dans les travaux des métiers concernés ;
- **Prestations intellectuelles** : professions de mise à disposition de connaissances spécifiques pour le conseil, l'analyse, l'expertise,

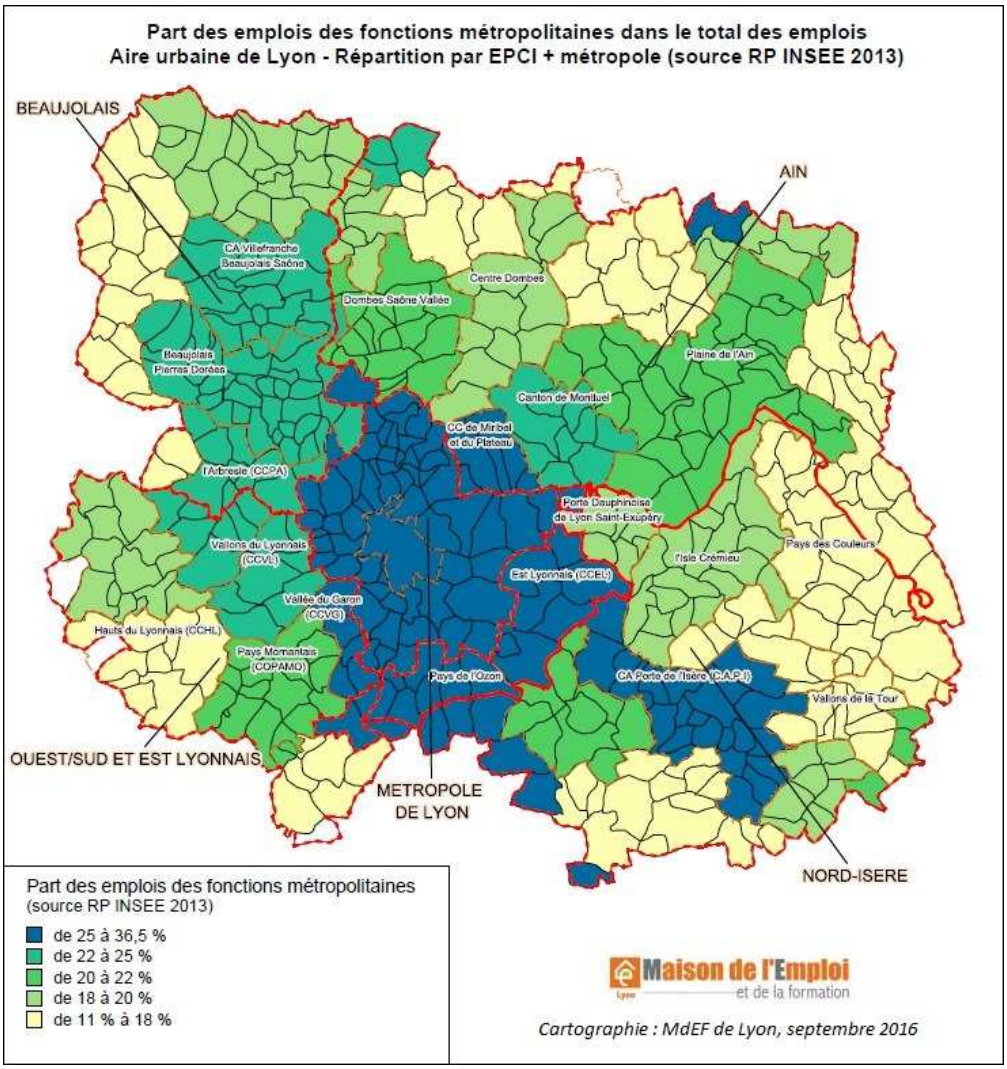

La Métropole de Lyon se distingue de façon logique par le poids des fonctions métropolitaines au sein de ses emplois. C'est le cas également dans les territoires limitrophes du sud et de l'est lyonnais et dans les Portes de l'Isère.

Carte des grands projets à Lyon

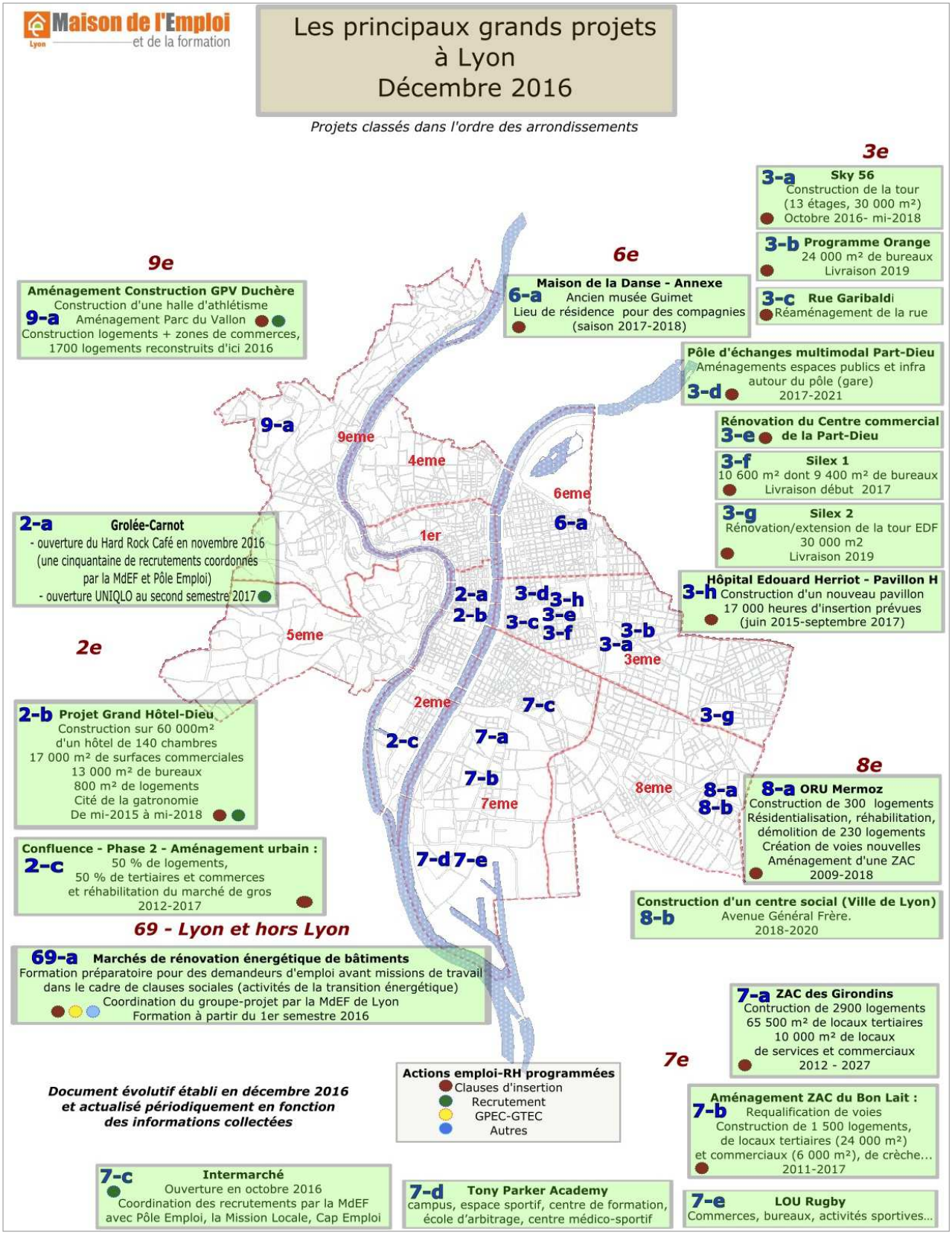

Carte des grands projets Lyon Part-Dieu
Source : SPL Lyon Part-Dieu

Nom du projet	Secteur de la carte	Rue	Type de projet (aménagement, économique, mixte…)	Descriptif synthétique	Calendrier (dates de début et de fin)	Donneurs d'ordre
Le 107 (107 rue Servient)	**A**	107 rue Servient	Economique	Réhabilitation 5 300 m²	Livraison fin 2016	Sogelym (promoteur)/Unofi (Investisseur)
25 boulevard Deruelle	**A**	25 boulevard Eugène Deruelle	Economique	Réhabilitation 1 359 m²	Travaux mi 2015- fin 2016	Wintech Global (promoteur)
Rénovation centre commercial	**A**	Rue Docteur Bouchut	Economique	Réhabilitation	Début des travaux: mi 2017 à 2020	Unibail
Silex 1	**C**	15 rue des Cuirassiers / rue du docteur Bouchut	Economique	Démolition/reconstruction 10 000 m²	Travaux de mars 2015 à début 2017	Foncière des régions
Silex 2	**C**	9 Rue des Cuirassiers	Economique	Réhabilitation/extension 30 500 m²	Livraison en 2019	Foncière des régions
CARSAT	**D**	Rue Maurice Flandin	Economique	Réhabilitation 12 000 m²	Début des travaux: début 2017 (2 à 3 ans prévus)	Carsat
Programme Orange	**D**	Rue Maurice Flandin	Economique	24 000 m² de bureaux	Livraison en 2019	Pitch Promotion, pour le compte de Orange
Sky 56	**D**	Rue Mouton Duvernet	Economique	30 000 m²	Octobre 2016 à 2018	Icade et Cirmad (promoteurs), Gécina (Investisseur)
Terralta	**D**	83 Boulevard Marius Vivier Merle	Economique	10 500 m² dont 300 m² de commerces	Livré au 2e trimestre 2016	Eurosic (promoteur investisseur)
Complexe Lafayette-Villette	**B**	Angle cours Lafayette/rue de la Villette	Mixte	8 500 m² de bureaux, 7 300 m² de logement, 2 200 m² commerce et église	ND	OGIC
Two Lyon	**B**	Place Béraudier	Mixte	Démolition/reconstruction 85 000 m² dont 65 000 m² de bureaux	Travaux envisageables à partir de mi 2017 pour une Livraison en 2021	Vinci
Projet Desaix/Sky Avenue	**D**	Rue Desaix	Mixte	Logements, bureaux, commerces 20 000 m² dont 5000 m² de bureaux	Livraison bureaux: mai 2017 Livraison logements: 2018	Bouygues Immobilier
Ligne C3 - Cours Lafayette	**A/B**	Cours Lafayette	Aménagement	Travaux d'aménagement de la ligne C3	2017 et 2018	Sytral
Aménagements autour du pôle d'échanges multimodal	**B**	Gare / place Charles Béraudier	Aménagement	Aménagements espaces publics et infra autour du pôle d'échanges multimodal (gare)	2017 à 2021	SPL
Rue Garibaldi	**C**	Rue Garibaldi, entre la rue Bouchut et la rue d'Arménie	Aménagement	Réaménagement de la rue	4e trimestre 2016 à fin 2017	Métropole de Lyon
Programme Orange 2	**D**	Avenue Lacassagne	Mixte à dominante résidentielle	160 logements	Livraison fin 2017	Pitch Promotion

Document évolutif établi en décembre 2016 et actualisé périodiquement en fonction des informations collectées

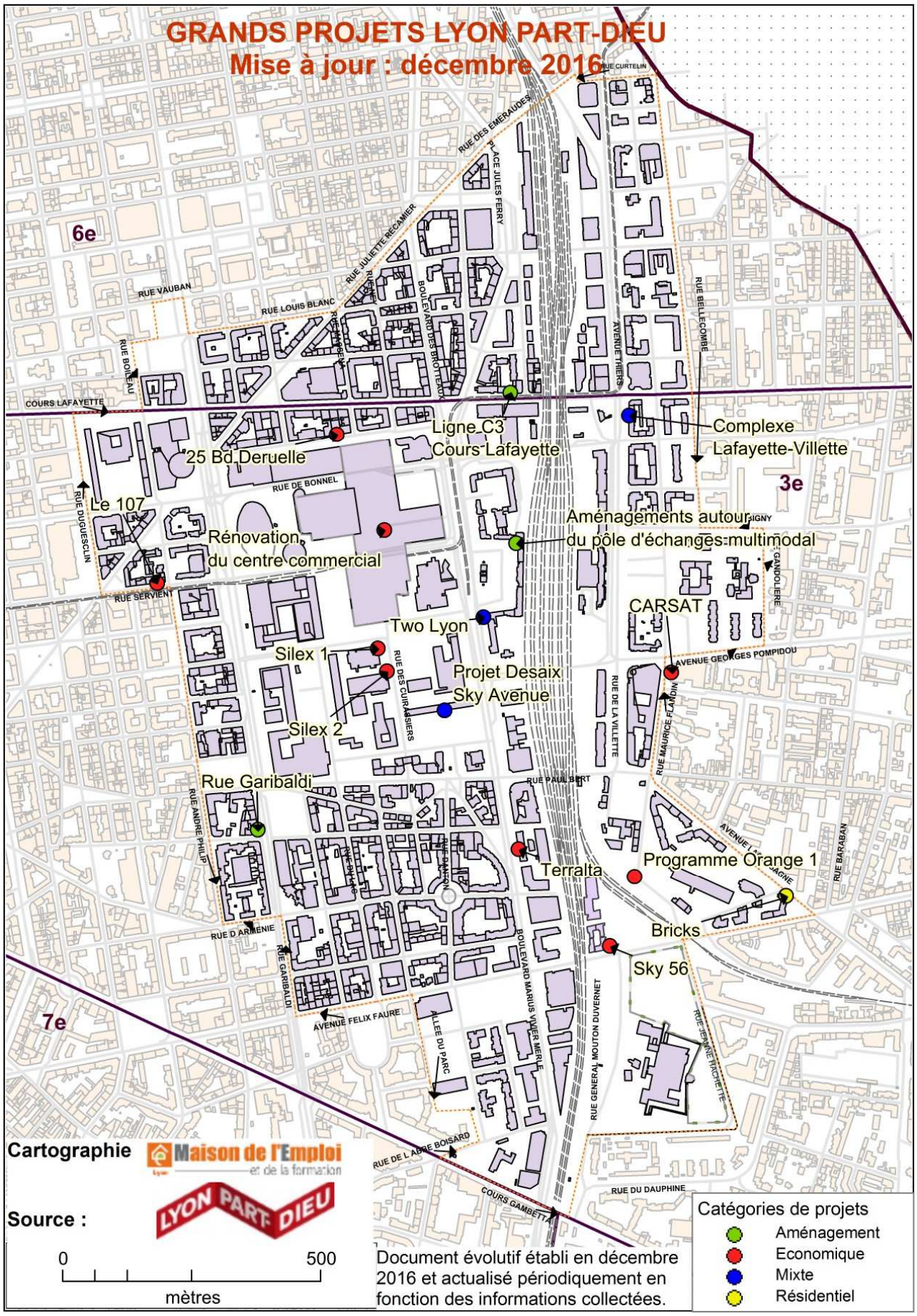
GRANDS PROJETS LYON PART-DIEU
Mise à jour : décembre 2016
6e
3e
7e
Ligne C3
Cours Lafayette
Complexe
Lafayette-Villette
25 Bd Deruelle
Le 107
Rénovation
du centre commercial
Aménagements autour
du pôle d'échanges multimodal
CARSAT
Two Lyon
Silex 1
Silex 2
Projet Desaix
Sky Avenue
Rue Garibaldi
Terralta
Programme Orange 1
Bricks
Sky 56
RUE CURTELIN
RUE DES EMERAUDES
PLACE JULES FERRY
RUE JULIETTE RECAMIER
RUE VAUBAN
RUE LOUIS BLANC
RUE BOILEAU
COURS LAFAYETTE
RUE BELLECOMBE
AVENUE THIERS
BOULEVARD DES BROTTEAUX
RUE DE BONNEL
RUE DUGUESCLIN
RUE SERVIENT
GANDOLIERE
AVENUE GEORGES POMPIDOU
RUE DES CUIRASSIERS
RUE DE LA VILLETTE
RUE MAURICE FLANDIN
RUE PAUL BERT
RUE ANDRE PHILIP
RUE BARABAN
RUE D ARMENIE
RUE GARIBALDI
AVENUE FELIX FAURE
ALLEE DU PARC
BOULEVARD MARIUS VIVIER MERLE
RUE GENERAL MOUTON DUVERNET
RUE JEANNE HACHETTE
RUE DE L ABBE BOISARD
COURS GAMBETTA
RUE DU DAUPHINE
Cartographie
Maison de l'Emploi et de la formation
Source :
LYON PART-DIEU
0
500
mètres
Document évolutif établi en décembre 2016 et actualisé périodiquement en fonction des informations collectées.
Catégories de projets
Aménagement
Economique
Mixte
Résidentiel

Une population lyonnaise de plus en plus qualifiée, mais de façon inégale au sein des territoires

Une population très jeune

Un territoire attractif avec une population plus jeune à Lyon et dans la Métropole que dans la région

La métropole de Lyon et tout particulièrement la ville-centre se distinguent par la part importante d'habitants de 15 à 29 ans par rapport à la moyenne régionale, phénomène qui ne se retrouve pas pour les jeunes de 14 ans et moins. Ceci est lié à l'attractivité du territoire en termes d'établissements d'enseignement supérieur et de perspectives d'entrée sur le marché de l'emploi.

A contrario, les tranches d'âges supérieures à 45 ans sont moins représentées à Lyon et dans la métropole que la région Auvergne-Rhône-Alpes. Ce phénomène correspond à des choix de publics qui, se trouvant soit dans la deuxième partie de leur vie professionnelle soit à la retraite, décident de quitter des grands centres urbains afin de s'installer dans des territoires moins denses.

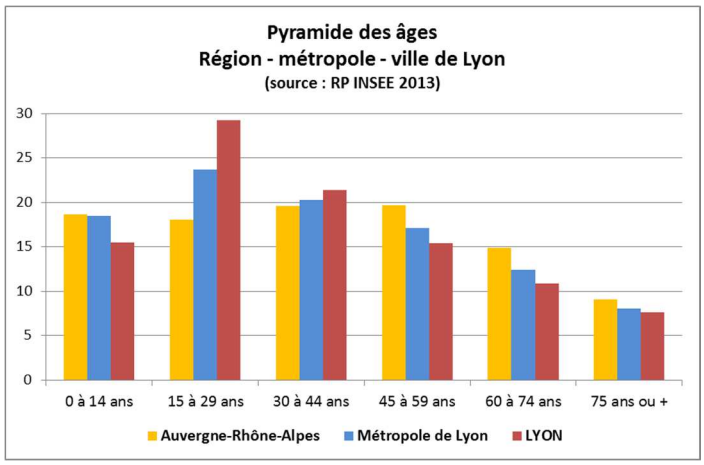

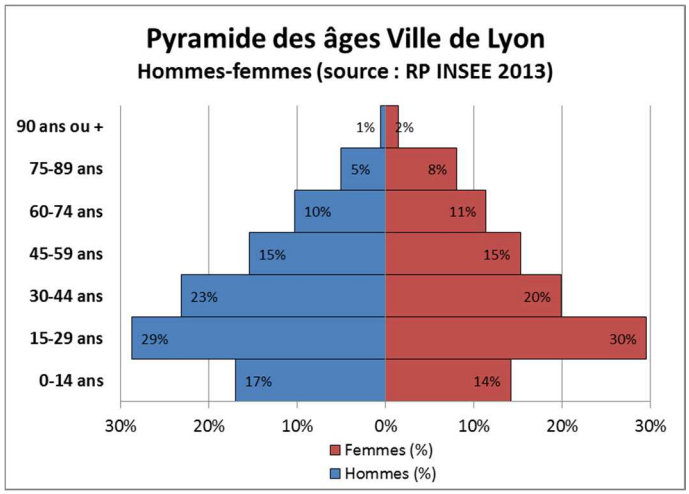

A Lyon, la population masculine comporte proportionnellement plus d'habitants ayant moins de 45 ans que la population féminine (69 % au total contre 64 %).

La population féminine comprend a contrario plus de personnes âgées de 60 ans et plus que la population masculine (21 % contre 16 %).

	Lyon		Métropole de Lyon		Auvergne-Rhône-Alpes	
	Nombre	Part	Nombre	Part	Nombre	Part
0-14 ans	77 739	16%	247 290	19%	1 442 772	19%
15-29 ans	146 122	29%	316 384	24%	1 399 165	18%
30-44 ans	107 001	21%	271 400	20%	1 523 865	20%
45-59 ans	76 997	15%	228 978	17%	1 530 614	20%
60-74 ans	54 619	11%	165 587	12%	1 154 335	15%
75 ans ou +	38 237	8%	107 355	8%	706 843	9%
Total	**500 715**	**100%**	**1 336 994**	**100%**	**7 757 595**	**100%**

Depuis une quarantaine d'années, le poids des cadres et professions intellectuelles supérieures dans la population active lyonnaise a plus que triplé, distinguant Lyon au sein de la région

Evolution de la population active de Lyon depuis 45 ans (1968-2012)

*La population de Lyon atteint en 2013 le seuil de **500 715 habitants**, la plaçant au 3e rang national derrière Paris (2 229 621) et Marseille (855 393) et devant Toulouse (458 298) et Nice (342 295). Comment a évolué la structure de la population active de Lyon depuis 45 ans ? Cette évolution se différencie-t-elle de celles d'autres grandes villes de la région ?*

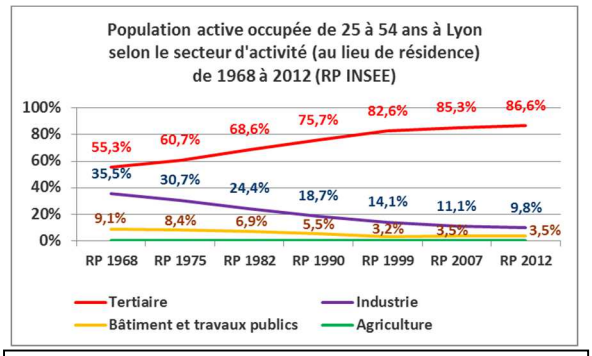

Une population marquée par le tertiaire

La population lyonnaise voit sa population active occupée (population active ayant un emploi) de 25 à 54 ans marquée par le processus général de **tertiarisation de l'économie.** La population travaillant dans ce secteur de l'économie a vu sa part augmenter de 30 points (de 55,5 à 86,5 %). En sens inverse, le poids de l'industrie a été divisé par trois (de 35,5 % à 10 %). Ces données ne prennent toutefois pas en compte le mouvement d'externalisation de certaines activités de services auparavant traitées directement au sein des entreprises industrielles.

Les données suivantes ont été traitées à partir de bases INSEE portant spécifiquement sur l'évolution de la population active (soit la population active ayant un emploi et les chômeurs) de 25 à 54 ans, soit environ 190 000 Lyonnais dans cette tranche d'âge.

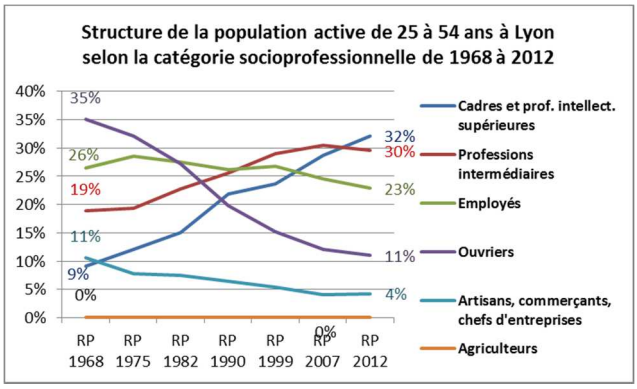

Un poids croissant des cadres et une baisse du poids des ouvriers

La population active Lyonnaise de 25 à 54 ans a connu une forte modification de sa structure entre 1968 et 2012. **Le poids des cadres et professions intellectuelles supérieures a plus que triplé** pendant cette période, passant de 9 % à 32 %. Cette catégorie socio-professionnelle qui était une moins représentées en 1968 est devenue la plus importante une quarantaine d'années plus tard. Lors du recensement de 1999, cette catégorie était encore devancée par les professions intermédiaires.

La catégorie des professions intermédiaires (techniciens, agents de maîtrise, administratifs et commerciaux…) a vu également sa part augmenter au cours des quarante dernières années dans des proportions moindres, en gagnant plus de dix points, passant de 19 % à 30 %.

Les catégories des cadres et des professions intermédiaires qui ne représentaient au total que 30 % environ de la population lyonnaise à la fin des années 1970 ont donc vu leur poids global doubler en atteignant le seuil de 62 % en 2012.

Les ouvriers connaissent une trajectoire inverse à celle des cadres, en voyant leur part diminuer sans cesse et être divisée par trois de 1968 à 2012. Ils passent ainsi de 35 % à 11 %. A l'opposé des cadres, alors qu'ils étaient les plus représentés en 1968, ils deviennent une des catégories les moins présentes à Lyon en 2012.

Cette hausse du poids des cadres semble pouvoir être mise en corrélation avec **le niveau de formation de plus en plus élevé de la population**. A Lyon, la proportion des **diplômés de l'enseignement supérieur** progresse de façon exponentielle : 10 % en 1968, 20 % en 1982, 45 % en 1999 et 62 % en 2012. Cette population est donc désormais **majoritaire**. La part des habitants sans diplômes ou titulaires d'un certificat d'études primaires connait une évolution diamétralement opposée (60 % en 1968, 25 % en 1990, 8 % en 2012).

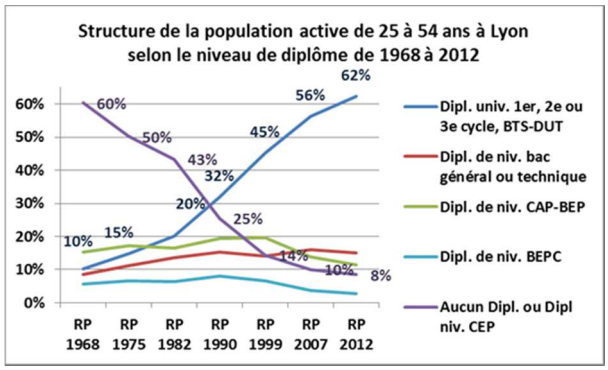

Analyse comparative avec d'autres grandes villes d'Auvergne-Rhône-Alpes

Les autres grandes villes de la région Auvergne-Rhône-Alpes ont-elles connu des évolutions similaires ? Trois communes faisant également toutes parties des vingt communes françaises les plus peuplées ont été retenues pour cette analyse : Saint-Etienne (14e - 172 023 hab.), Grenoble (16e - 160 215 hab.) et Villeurbanne (20e - 147 192 hab.), Clermont-Ferrand étant 24e avec 141 463 habitants.

Les autres territoires de comparaison suivent globalement les mêmes tendances que Lyon tantôt à la hausse tantôt à la baisse. Cependant, une analyse détaillée permet d'observer des évolutions d'ampleur très variables.

Comme Lyon, **Villeurbanne** voit la part de ses **cadres et professions intellectuelles supérieures** plus que tripler, tout en demeurant à un niveau nettement inférieur (de 6 % en 1968 à 22 % en 2012). **Grenoble** connait certes une forte hausse de ces publics mais si leur part était nettement plus élevée qu'à Lyon en 1968 (13 % environ contre 9 %), **Lyon a « rattrapé son retard » depuis les années 1990**. Lyon creuse particulièrement l'écart avec Saint-Etienne, qui a pourtant vu cette catégorie doubler (de 6,5 à 14%) en 45 ans.

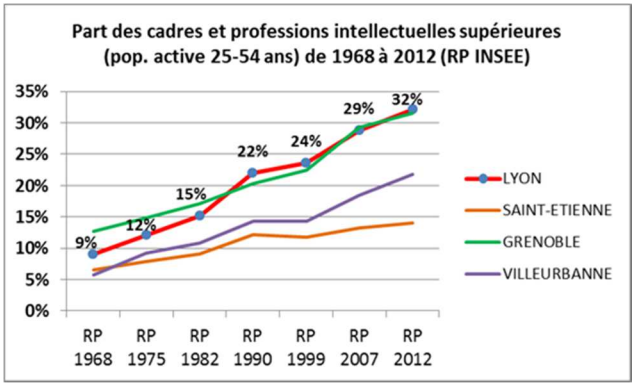

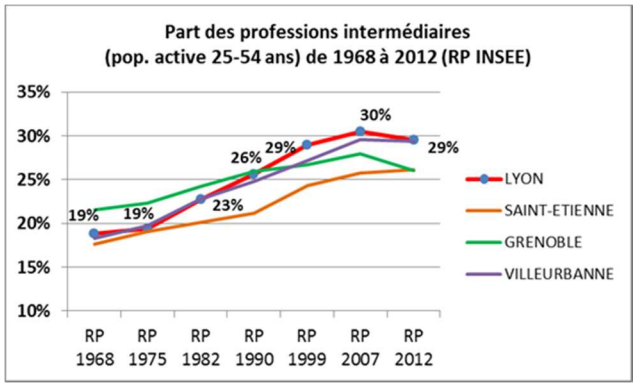

La part des **professions intermédiaires** a également augmenté dans des conditions similaires **à Lyon et Villeurbanne**, passant dans ces deux villes voisines de plus de 18 % à 30 % environ. **Elles dépassent désormais Grenoble** qui contenait 21,5 % de ce public en 1968 et s'est fait rattraper récemment par Saint-Etienne (avec environ 26 % chacune en 2012).

Le poids des **ouvriers** diminue dans chacune des quatre villes. Cette baisse est proportionnellement plus rapide à Lyon, où leur part est divisée par trois de 1968 à 2010. Elle est devenue depuis 1990 la ville où leur part est la plus faible, avec un seuil désormais inférieur à celui de Grenoble. Villeurbanne connait là encore une trajectoire assez proche de celle de Lyon, voyant la part de cette catégorie divisée par 2,5 (de 43,75 % à 17 %).

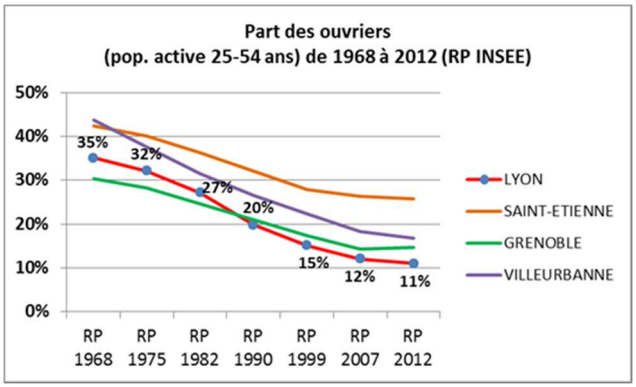

Influence du tissu économique local

Certaines évolutions s'expliquent notamment par les profils et les évolutions variables des économies locales. Selon l'approche de l'analyse fonctionnelle développée par l'INSEE, les effectifs des entreprises implantées dans certains territoires (mais non occupés systématiquement par les habitants de ces territoires) ont connu des trajectoires différenciées.

Le nombre de cadres des fonctions métropolitaines (fonctions plus spécifiquement localisées dans les grandes métropoles) a augmenté 1,5 plus vite dans la métropole de Lyon qu'à Saint-Etienne Métropole depuis 1982 (1ère année disponible). L'écart s'accentue sur le volet industriel où les cadres de la conception-recherche ont augmenté deux fois plus vite dans la métropole de Lyon par rapport à celle de Saint-Etienne. Si le poids de la fonction « fabrication » (production de biens matériels et d'énergie) a été divisé par deux dans les deux agglomérations, il demeure 1,5 supérieur dans le territoire stéphanois par rapport à celui relevé dans l'agglomération lyonnaise (11 % contre 7%).

Les profils économiques de ces territoires et de leurs entreprises expliquent donc pour partie l'évolution de leur population (une partie des habitants travaillant toutefois hors de leur ville ou de leur agglomération de résidence).

Formation et diplômes : de forts contrastes territoriaux, y compris au sein de la ville-centre

Des niveaux de diplômes élevés dans la Métropole de Lyon et à Lyon en particulier…

La population de la Métropole de Lyon et de la ville-centre (15 ans ou plus non scolarisés) se démarque par des niveaux de formation nettement plus élevés que la moyenne régionale. Les habitants de la Métropole de Lyon sont 1,5 fois plus nombreux à avoir un diplôme de l'enseignement supérieur long que la moyenne en Auvergne-Rhône-Alpes (22 % contre 14 %, source du recensement de la population 2012). A Lyon, les habitants sont deux fois plus nombreux dans cette situation que dans la région (31 % contre 14 %).

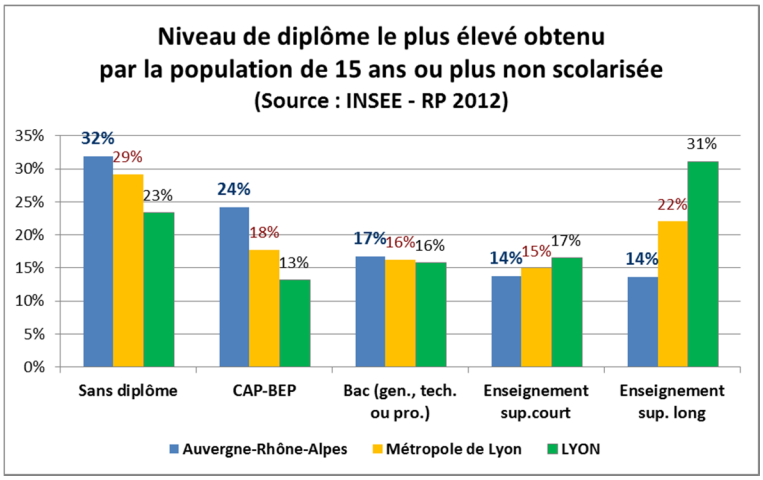

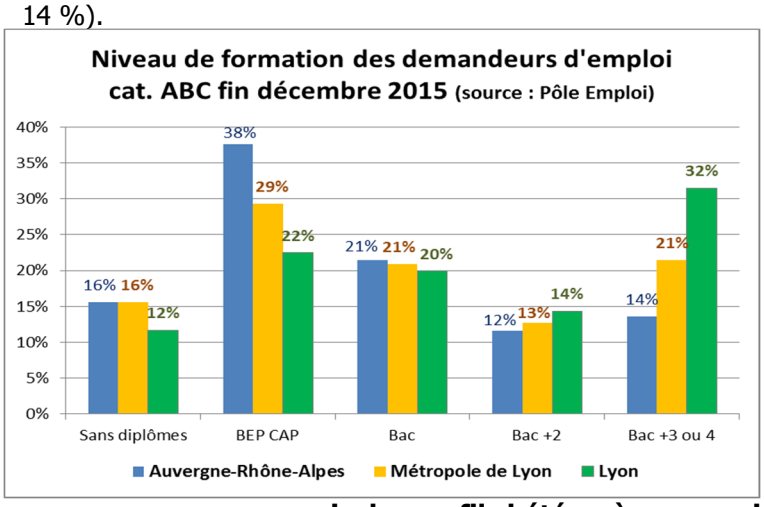

Au sein des demandeurs d'emploi inscrits auprès de Pôle Emploi (catégories ABC, décembre 2015), cette surreprésentation des niveaux de diplômes élevés se retrouve dans la métropole pour les bac + 3 ou 4 (21 % contre 14 % dans la région) et en particulier à Lyon (32 % contre 14%)

…mais des profils hétérogènes au sein des quartiers de Lyon

Si les habitants de Lyon ont globalement un niveau de formation élevé, il existe de forts contrastes selon les quartiers de la ville, ainsi que le confirment ces données portant sur les demandeurs d'emploi lyonnais de catégorie ABC inscrits chez Pôle Emploi fin décembre 2015.

Le **niveau de formation** demeure une des principales caractéristiques distinguant les demandeurs d'emploi dans les quartiers de la politique de la ville (QPV et QVA) de ceux résidant dans les autres territoires de Lyon. Alors que moins d'un demandeur d'emploi sur trois hors quartiers a un niveau **CAP-BEP ou inférieur** (31,5 %), la proportion s'élève à **43,5 % dans les quartiers** (QPV/QVA).

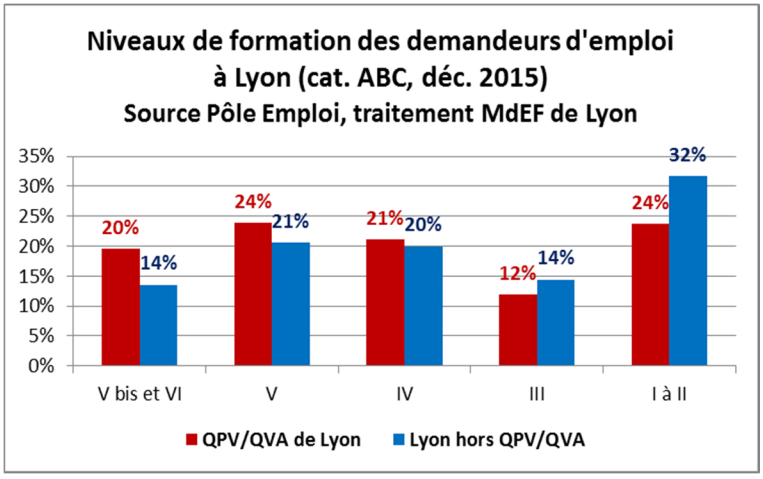

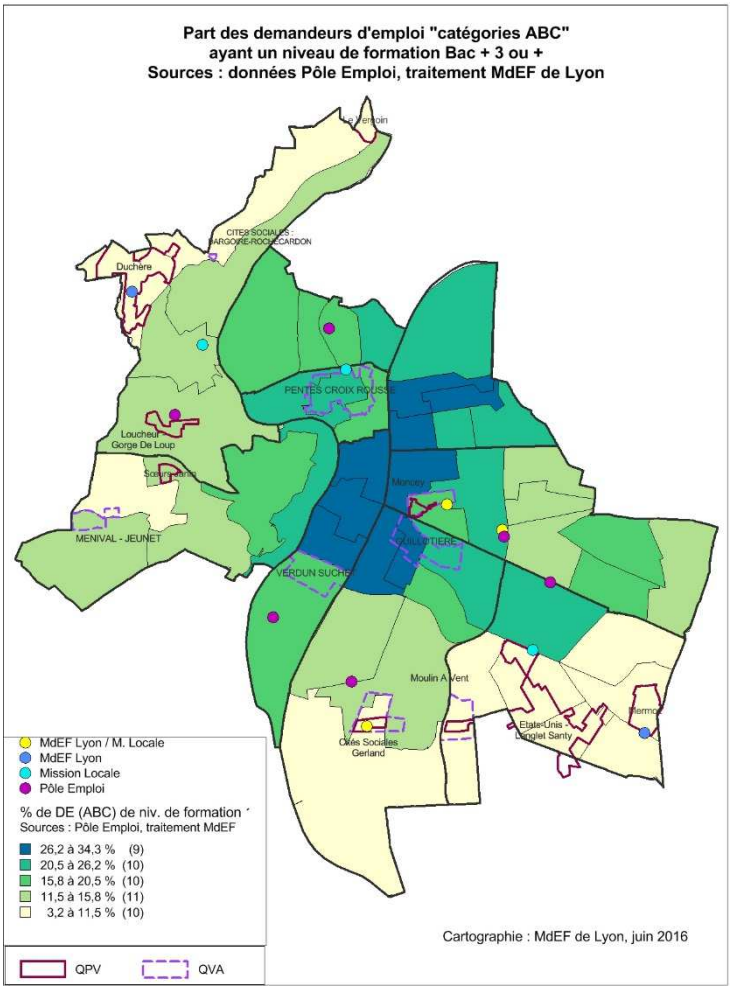

Les plus fortes proportions de demandeurs d'emploi ayant les niveaux de formation les plus élevés (bac + 3 et +) se situent principalement dans la Presqu'île et les parties du 3e, du 6e et du 7e situées au centre de Lyon.

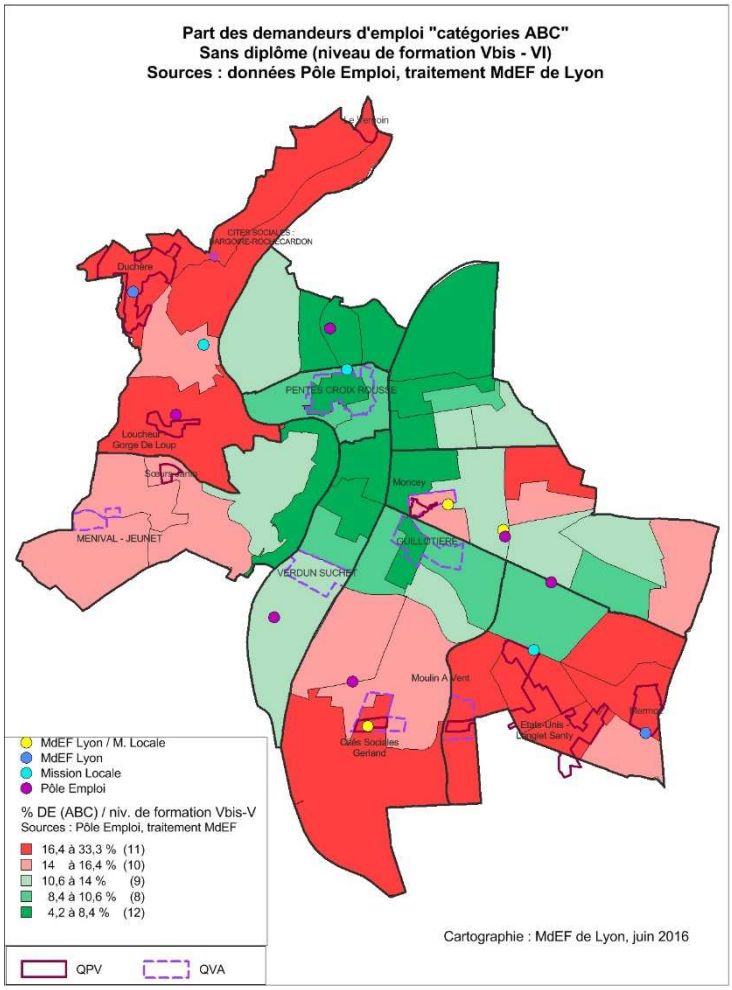

Les demandeurs d'emploi sans diplôme sont proportionnellement plus nombreux dans les territoires englobant des quartiers de la politique de la ville (notamment dans le 9e et le 8e). Des quartiers en centre ancien (Les Pentes, la Guillotière) présentent toutefois des typologies différentes.

Quatre grands profils territoriaux des actifs en emploi se côtoient à Lyon

Etude menée en mai 2015 - Synthèse

Objectifs de l'étude

L'étude suivante a pour objectif d'identifier des caractéristiques communes à des territoires de Lyon (intra-muros) selon les profils de la population active en emploi résidant à Lyon et d'établir une classification de ces territoires.

Méthodologie

Les données sur la population active en emploi (ayant un emploi ainsi que les chômeurs), sont notamment le genre, l'âge, les niveaux de qualification, le statut professionnel (salarié, non-salarié), le lieu et le mode de déplacement domicile-travail (source INSEE, RP 2011).

Les territoires d'étude retenus sont les **TRIRIS**. Pour mémoire, un IRIS (Ilots Regroupés pour l'Information Statistique) est un découpage du territoire national en mailles de taille homogène réalisé par l'INSEE. Un TRIRIS est un regroupement d'IRIS (3 en général) créé afin de pouvoir diffuser des données sur des variables sensibles du recensement qui ne pouvaient pas l'être avec les IRIS, en raison du secret statistique.

Deux techniques statistiques complémentaires ont été utilisées afin d'établir plusieurs profils de territoires. Combinées, l'**analyse en composantes principales** et **la classification ascendante hiérarchique** permettent d'obtenir des relations d'association ou d'opposition entre des variables quantitatives et de constituer, sur la base de **caractères communs,** des **groupes** d'individus (au sens statistique du terme) homogènes.

Classification des territoires selon le profil des actifs lyonnais en emploi

NB : les caractéristiques signalées ne sont pas cumulatives

Groupe 1 : Niveaux de qualification élevé
Groupe composé de TRIRIS où les actifs occupés sont des cadres, des chefs d'entreprise, artisans, commerçants, employeurs ou indépendants non-salariés. Ils travaillent en dehors de la région Rhône-Alpes et/ou se rendent au travail à pied ou bien n'ont aucun moyen de transport (Exemple : travail à domicile).

- ⇨ *Quartiers de la Presqu'île, de la Croix-Rousse, du sixième arrondissement…*

Groupe 2 : Jeunes et emplois précaires
Ce groupe est marqué par une forte présence de jeunes âgés de 15 à 24 ans. Nous avons une surreprésentation des CDD, mais aussi des temps partiels pour les jeunes hommes.
Ces actifs en emploi utilisent avant tout le transport en commun comme mode de déplacement domicile-travail.
Ce groupe semble correspondre aux étudiants, en particulier les anciens étudiants demeurant dans ces territoires.

- ⇨ *Quartiers anciens, troisième arrondissement…*

Groupe 3 : Seniors & travailleurs hors-Lyon
Ce groupe rassemble une forte part d'actifs occupés de 54-64 ans ainsi que de personnes, utilisant principalement leur voiture comme mode de déplacement domicile-travail et/ou qui travaillent généralement en dehors de leur commune ou dans un autre département de la région de résidence.
Dans une moindre mesure, ce groupe présente une surreprésentation des actifs occupés en CDI.

- ⇨ *Limites, nord, est et ouest de Lyon (5e …)*

Groupe 4 : Niveaux de qualification faible
Groupe essentiellement formé d'employés ou d'ouvriers.

- ⇨ *Quartiers prioritaires, en particulier dans le 8e et le 9e arrondissement…*

Les résultats de la classification sont représentés dans la carte suivante.

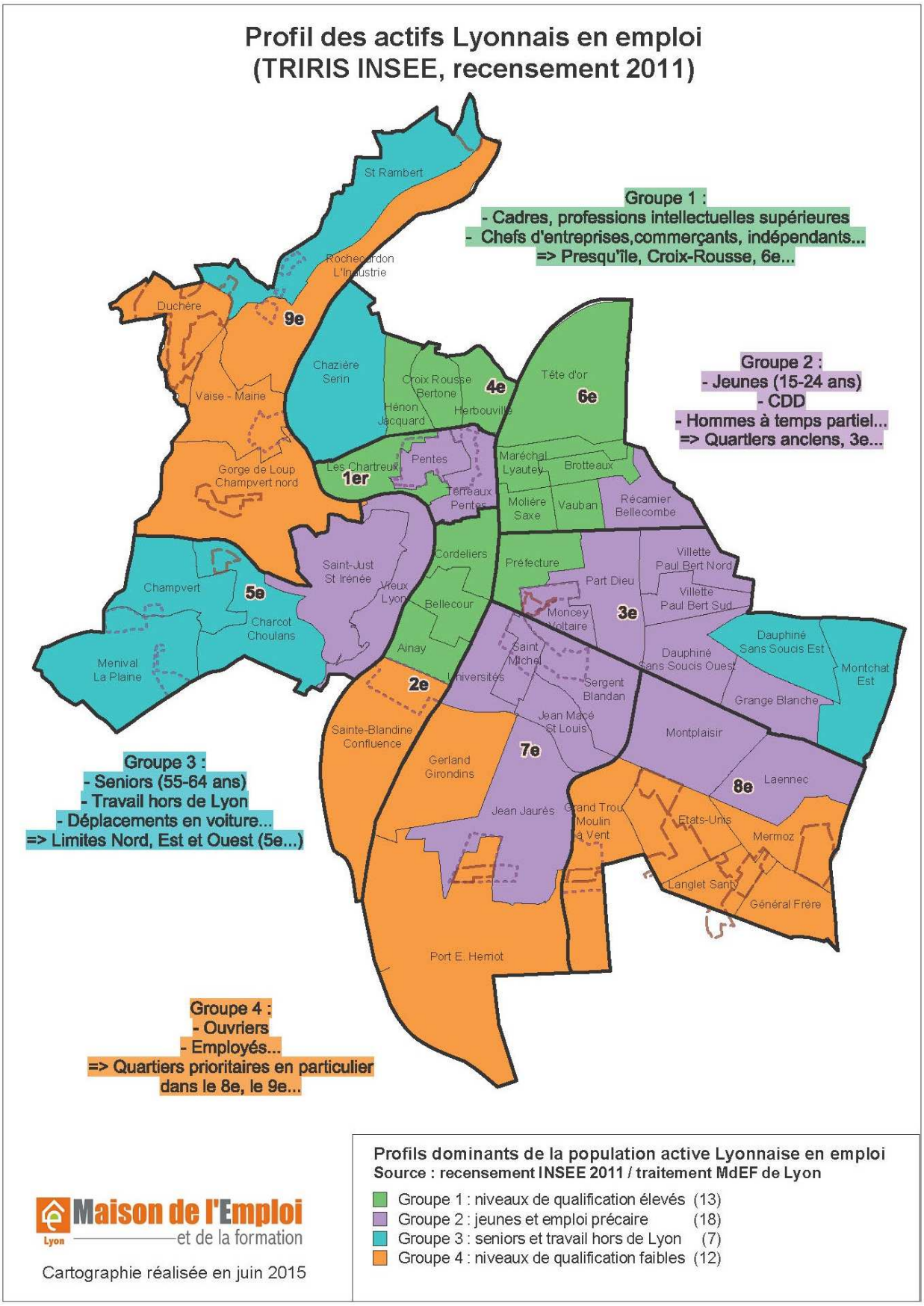

Références de l'étude :
Données "Actifs occupés de Lyon (2011)" - Source : INSEE, RP 2011
Retraitement des données / analyse : MdEF de Lyon, dont Mohamed El Atroubi, stagiaire Master 2 EQUADE Lyon

Demande d'emploi et allocations RSA : les grands profils territoriaux à Lyon

Etude menée en mai 2015 - Synthèse

Objectifs de l'étude

L'étude suivante a pour objectif d'identifier des caractéristiques communes à des territoires de Lyon (intra-muros) selon les profils de leurs demandeurs d'emploi et d'établir une classification de ces territoires.

Méthodologie

Les données sur les demandeurs d'emploi exploitées (source Pôle Emploi / INSEE, décembre 2012) sont notamment le genre, l'âge, les niveaux de formation et de qualification, le motif d'inscription, la catégorie ABC de Pôle Emploi…

Les territoires d'étude retenus sont les **TRIRIS**. Pour mémoire, un IRIS (Ilots Regroupés pour l'Information Statistique) est un découpage du territoire national en mailles de taille homogène réalisé par l'INSEE. Un TRIRIS est un regroupement d'IRIS (3 en général) créé afin de pouvoir diffuser des données sur des variables sensibles du recensement qui ne pouvaient pas l'être avec les IRIS, en raison du secret statistique.

Deux techniques statistiques complémentaires ont été utilisées afin d'établir plusieurs profils de territoires. Combinées, l'**analyse en composantes principales** et **la classification ascendante hiérarchique** permettent d'obtenir des relations d'association ou d'opposition entre des variables quantitatives et de constituer, sur la base de **caractères communs,** des **groupes** d'individus (au sens statistique du terme) homogènes.

Classification des territoires selon le profil des demandeurs d'emploi

NB : les caractéristiques signalées ne sont pas cumulatives

Groupe 1 : niveaux de formation et de qualification élevés
Groupe composé de TRIRIS où les demandeurs d'emploi ont des niveaux de formation (> à Bac+2) ou de qualification élevés (cadres, techniciens, agents de maîtrise). Dans une moindre mesure, les femmes de plus de 25 ans sont légèrement surreprésentées.

- ⇨ *Quartiers de la Presqu'île (Ainay, Bellecour, Cordeliers) et la majeure partie du 6e arrondissement.*

Groupe 2 : emploi précaire et chômage de longue durée
Groupe essentiellement formé de TRIRIS où les demandeurs d'emploi exercent une activité réduite courte (< 78 heures) et/ou s'inscrivent au Pôle Emploi à la suite d'un CDD. Le chômage masculin (25-50 ans) ou de très longue durée (>2 ans) est également surreprésenté.

- ⇨ *Quartiers anciens au sens large (les Pentes, une partie de la Guillotière, le Vieux-Lyon…), la Croix-Rousse…*

Groupe 3 : niveaux de formation et de qualification faibles
Groupe composé de TRIRIS où le chômage touche essentiellement des publics étrangers et/ou de niveau de formation faible (CAP/BEP et inférieur) ou de qualification peu élevé (employés qualifiés, ouvriers) ou encore des bénéficiaires du RSA et des réinscriptions au Pôle Emploi.

- ⇨ *Territoires incluant une part importante de quartiers prioritaires situés dans le 8e arrondissement (Etats-Unis, Moulin à Vent, Mermoz…), le 9e (la Duchère) ou encore le 7e (Gerland-Cités Sociales).*

Groupe 4 : territoires mixtes
Groupe rassemblant les TRIRIS « moyens », avec une part d'employés qualifiés plus importante que dans les autres groupes.

- ⇨ *Quartiers situés sur une grande variété de territoires, notamment sur l'essentiel du 5e et du 3e, ainsi que sur de grandes parts du 7e et du 9e arrondissements.*

Les résultats de la classification sont représentés dans la carte suivante.

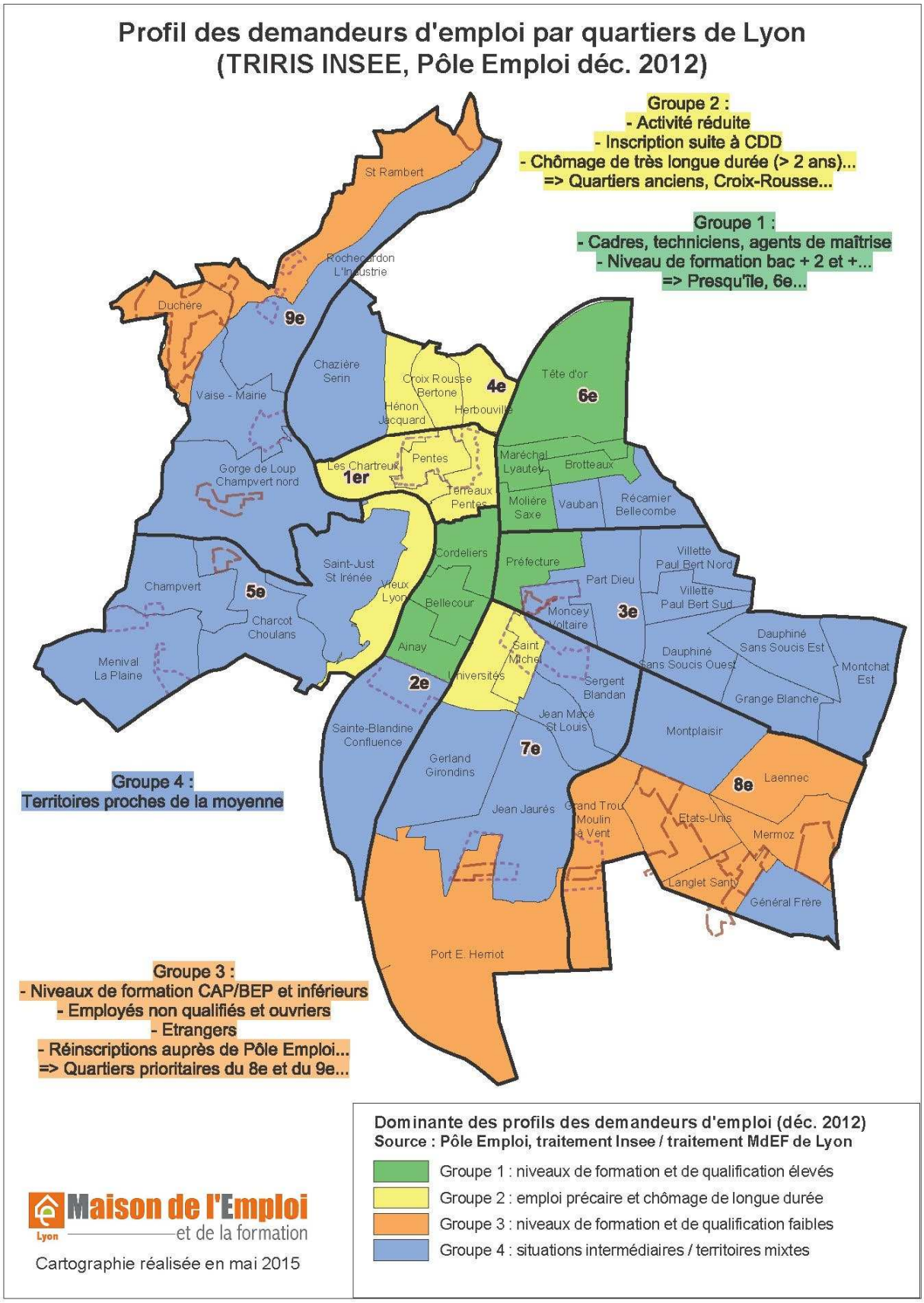

Références de l'étude :
Données "Demandeurs d'emploi inscrits à Pôle Emploi (2012)" - Source : Pôle Emploi, traitement Insee
Retraitement des données / analyse : MdEF de Lyon, dont Mohamed El Atroubi, stagiaire Master 2 EQUADE Lyon 2

Demandeurs d'emploi dans les quartiers prioritaires de la politique de la ville à Lyon (Cat. ABC - Fin 2015)

A Lyon, environ **un demandeur d'emploi sur cinq** (21,5 %, soit 9 846) réside dans un quartier de la nouvelle géographie prioritaire (toutes catégories, quartiers prioritaires de la politique de la ville – QPV – et quartiers de veille active – QVA – inclus). Cette proportion est équivalente à celle relevée auparavant dans les anciens quartiers CUCS.

Un demandeur d'emploi sur dix (9,7 % soit 4 430) réside en particulier dans un **QPV** (quartier prioritaire de la politique de la ville).

5 416 demandeurs d'emploi résident dans des QVA de Lyon (y compris ceux situés en limite d'un QPV).

15% *de la population lyonnaise réside dans un territoire prioritaire :*

- ***7%*** *en QPV*
- ***8%*** *en QVA*

DEMANDEURS D'EMPLOI QPV/QVA LYON		
QPV	**4 430 *(9,7 %)***	**8 688 *(19 %)***
QVA « SORTANTS ou ENTRANTS »	4 258 *(9,3 %)*	
QVA « EXTENSIONS »	1 158 *(2,5 %)*	1 158 *(2,5 %)*
Total général	**9 846 (21,5 %)**	

QPV et QVA :

La notion de « QVA sortants ou entrants » correspond à un territoire formant à lui seul un quartier de la géographie prioritaire (non retenu comme QPV ou nouveau comme le cas de Verdun Suchet)
La notion de « QVA extensions » correspond aux zones QVA de territoires comportant à la fois des zones en QPV et en QVA (ex : Cités Sociales-Gerland, Moulin à Vent, Moncey…)

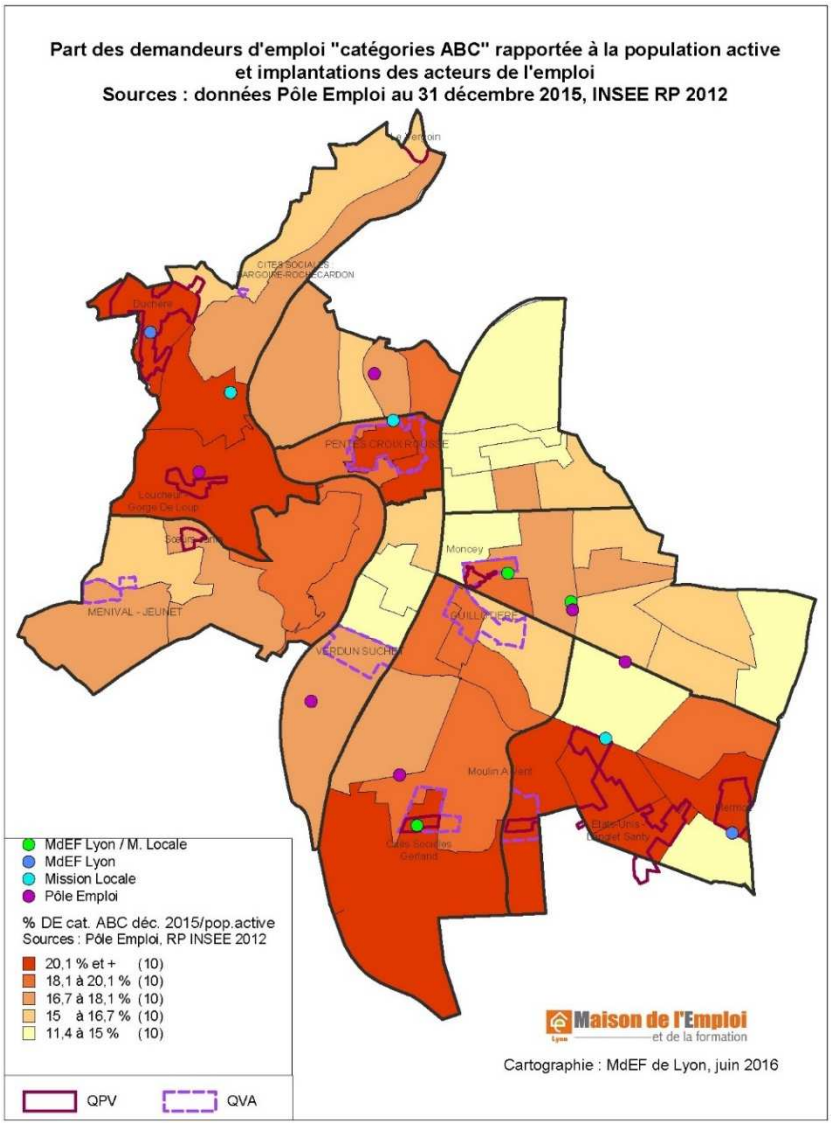

Carte de Lyon – clé de lecture :

Les territoires de Lyon sont identifiés sous forme de TRIRIS dans cette carte. Pour mémoire, un IRIS (Ilots Regroupés pour l'Information Statistique) est un découpage du territoire national en mailles de taille homogène réalisé par l'INSEE.

Un TRIRIS est un regroupement d'IRIS (trois en général) créé afin de pouvoir diffuser des données sur des variables sensibles du recensement qui ne pouvaient pas l'être avec les IRIS, en raison du secret statistique.

50 TRIRIS composent la ville de Lyon.

Profil des demandeurs d'emploi Lyonnais en QPV/QVA et hors quartiers

Cette analyse porte sur 45 715 demandeurs d'emploi lyonnais de catégorie ABC inscrits chez Pôle Emploi fin décembre 2015 dont 9 846 résidant en QPV ou QVA.

Le **niveau de formation** demeure une des principales caractéristiques distinguant les demandeurs d'emploi dans les quartiers de ceux résidant dans les autres territoires de Lyon. Alors que moins d'un demandeur d'emploi sur trois hors quartiers a un niveau **CAP-BEP ou inférieur** (31,5 %), la proportion s'élève à **43,5 % dans les quartiers** (QPV/QVA).

En outre, alors qu'un demandeur d'emploi lyonnais sur trois résidant hors quartiers est **cadre ou technicien** (ou assimilés), **seulement un demandeur d'emploi sur cinq** parmi ceux habitant **dans un quartier** (QPV ou QVA) fait partie de ces catégories.

DE fin déc. 2015	*Quartiers (QPV et tous QVA)*	*Lyon hors quartiers*
Nb DE cat. ABC	9 846	35 869
Dont femmes	45,5%	48,8%
Dont DELD	40,8%	40,3%
Age		
Moins de 25 ans	11,3%	11,8%
25-49 ans	71,1%	70,9%
50 ans et plus	17,6%	17,3%
Qualification		
Non/peu qualifiés	31,7%	20,7%
Ouvriers et employés qualifiés	47,1%	45,4%
Techniciens et agents de maitrise	14,2%	18,0%
Ingénieurs et cadres	6,9%	15,8%
Niveau de formation		
Niveaux V bis et VI	19,5%	11,9%
Niveau V (CAP, BEP)	23,9%	19,6%
Niveau IV (Bac, Bac pro, BT, BP)	21,1%	19,6%
Niveau I à III (Bac +2 et au-delà)	35,5%	48,9%

Arr.	Quartiers (QPV + QVA*)	Total	Femmes	DELD	Moins de 25 ans	50 ans et plus	Non / peu qualifiés	Niveaux Vbis et VI	Catégorie du quartier
1	Pentes Croix Rousse	2 241	46%	44%	9%	14%	16%	8%	QVA
2	Verdun Suchet	159	48%	31%	16%	5%	31%	16%	QVA
3	**Moncey**	256	39%	39%	16%	14%	29%	21%	QPV
5	Ménival - Jeunet	283	47%	47%	10%	24%	42%	20%	QVA
5	**Soeur Janin**	201	46%	43%	13%	22%	42%	31%	QPV
7	Gerland – Cités Sociales	182	48%	51%	10%	30%	37%	30%	QPV
7	Guillotière	1 189	46%	40%	12%	12%	19%	11%	QVA
8	**Etats-unis - Langlet Santy**	1 729	45%	37%	10%	22%	47%	25%	QPV
8	**Mermoz**	429	42%	33%	15%	18%	45%	25%	QPV
8	**Moulin à Vent**	209	43%	32%	16%	16%	40%	32%	QPV
9	Centre de Vaise	307	42%	40%	11%	14%	24%	12%	QVA
9	Cités Sociales : Dargoire-	79	48%	34%	9%	20%	29%	19%	QVA
9	**Duchère**	1 008	44%	42%	12%	22%	47%	35%	QPV
9	**Le Vergoin**	181	51%	41%	18%	21%	49%	25%	QPV
9	**Loucheur - Gorge de Loup**	235	54%	47%	10%	27%	42%	37%	QPV
	Total général	8 688	45%	41%	11%	18%	32%	20%	

Sources : données Pôle Emploi, traitement MdEF de Lyon

**Les données détaillées ici par quartiers n'intègrent pas les zones en « QVA extensions » (ex : Cités Sociales-Gerland, Moulin à Vent, Moncey…*

RSA, une hausse élevée du nombre de foyers allocataires : + 34 % dans la ville de Lyon de fin 2009 à fin 2015

Une hausse régulière du nombre de foyers allocataires du RSA

53 090 foyers bénéficiaient du RSA au sein de la métropole de Lyon fin 2015, dont 19 955 situés à Lyon.

Le nombre de foyers allocataires n'a cessé d'augmenter chaque année depuis 2010. La ville de Lyon a connu des hausses annuelles légèrement moins importantes que la métropole lyonnaise.

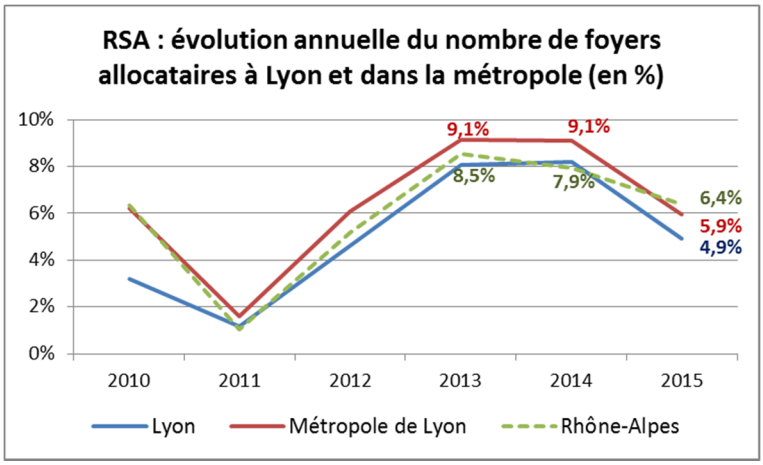

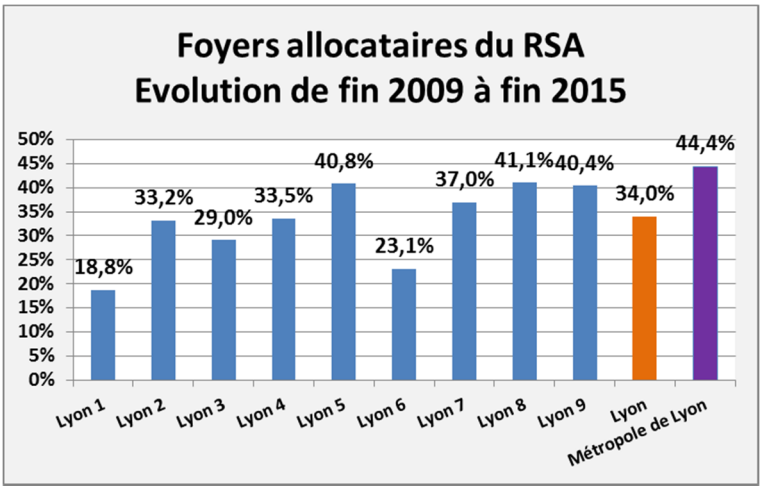

La hausse cumulée de fin 2009 à fin 2015 atteint des niveaux élevés : + 34 % dans la ville de Lyon, soit 10 points de moins que la métropole de Lyon (+ 44,5 %).

L'augmentation cumulée atteint plus de 40 % dans trois arrondissements, le 8e (+ 41,1 %), le 9e (+ 40,4 %) et le 5e (+ 40,8 %).

Les trois arrondissements de Lyon les plus peuplés correspondent également à ceux comptant le plus de foyers allocataires du RSA.

Le huitième arrondissement dépasse toutefois le troisième arrondissement en termes de foyers RSA, contrairement aux données relatives à la population de ces territoires (population active et population totale). L'augmentation du nombre de foyers allocataires plus élevée dans le huitième qu'ailleurs à Lyon (cf. graphique supra) contribue à cette situation.

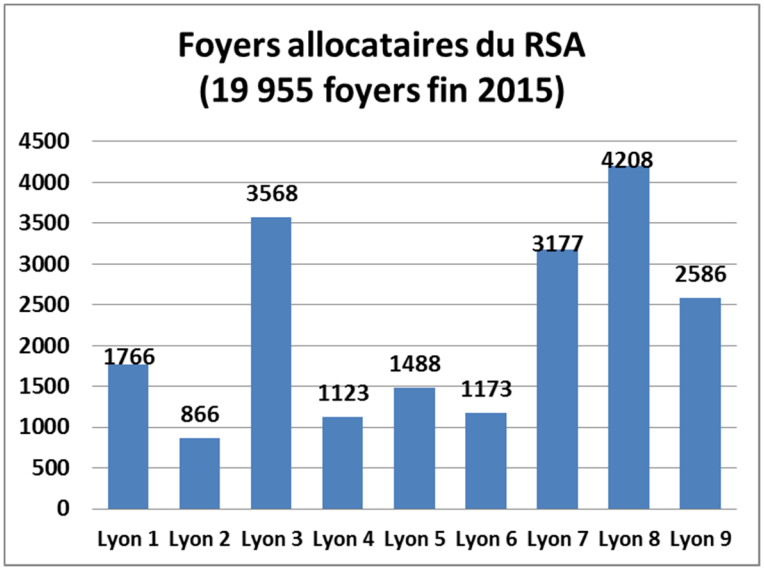

NB : La prime d'activité est entrée en vigueur effective au 1er janvier 2016. Cette nouvelle prestation r**emplace à la fois le RSA activité et la prime pour l'emploi**.

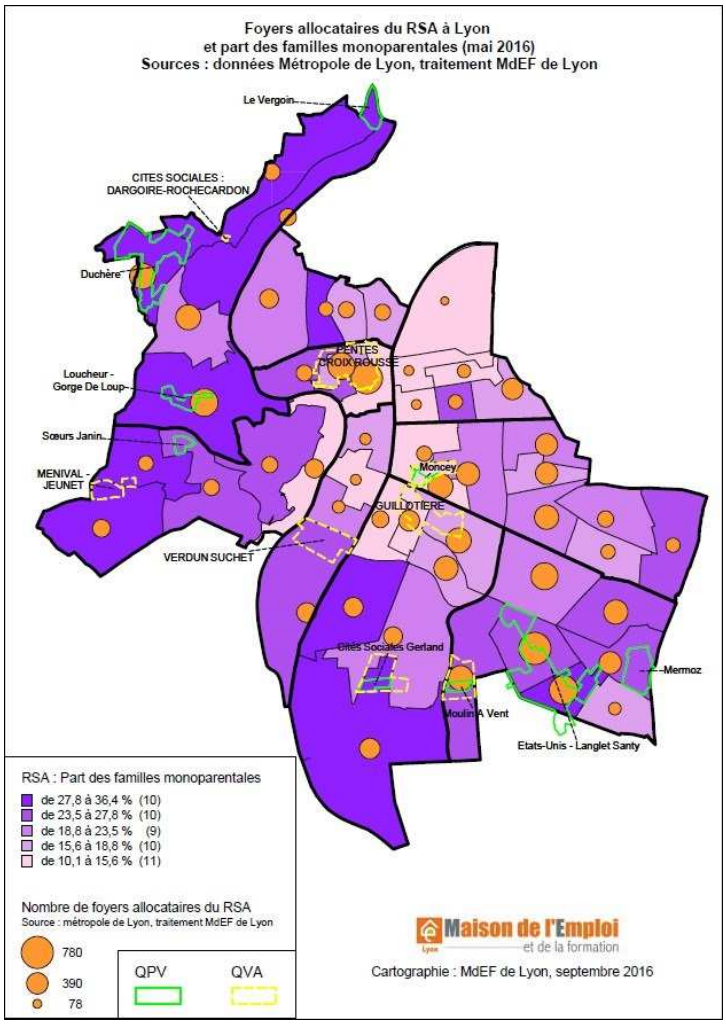

Monoparentalité et précarité

Les familles monoparentales sont particulièrement touchées par la précarité et la pauvreté. En France, elles sont trois fois plus nombreuses que les couples avec enfants à vivre en dessous du seuil de pauvreté (36 % contre 11,5 % - source INSEE « Les niveaux de vie en 2014 »).

A Lyon, la part des familles parentales au sein des foyers allocataires du RSA est élevée en particulier dans ses quartiers situés à l'ouest (9e, 5e) et en limites sud et est (7e, 8e). Les quartiers de la politique de la ville sont majoritairement concernés par cette situation. Il s'agit également de quartiers comportant un nombre relativement important de foyers allocataires du RSA.

A l'opposé, les territoires situés au centre de Lyon comportent globalement à la fois un nombre modeste de foyers allocataires du RSA (hormis le 1er arrondissement) et une proportion réduite de familles monoparentales dans ces foyers.

Sources : données métropole de Lyon (mai 2016), traitement MdEF de Lyon

Foyers allocataires du RSA dans les quartiers prioritaires de la politique de la ville (mai 2016)

	Foyers allocataires du RSA	Dont part des familles parentales
QPV	2 643	31,1%
QVA « SORTANTS ou ENTRANTS »	1 710	18,4%
QVA EXTENSIONS	460	23,3%
Hors quartiers	12 005	20,7%
Total Lyon	**16 818**	**22,1%**

**Les données détaillées par quartiers n'intègrent pas les zones en QVA limitrophes de QPV (ex : Cités Sociales-Gerland, Moulin à Vent, Moncey…)*

ARR.	Quartiers (QPV + QVA*)	Foyers allocataires	Dont familles mono parentales	Part des familles mono parentales	Catégorie du quartier
1	Pentes Croix Rousse	853	130	15,2%	QVA
2	Verdun Suchet	68	26	38,2%	QVA
3	**Moncey**	133	27	20,3%	QPV
5	Ménival - Jeunet	157	63	40,1%	QVA
5	**Soeurs Janin**	102	33	32,4%	QPV
7	**Cites Sociales Gerland**	117	31	26,5%	QPV
7	Guillotière	451	56	12,4%	QVA
8	**Etats-Unis - Langlet**	1 118	382	34,2%	QPV
8	**Mermoz**	266	63	23,7%	QPV
8	**Moulin A Vent**	120	39	32,5%	QPV
9	Centre de Vaise	135	18	13,3%	QVA
9	Cités sociales : Dargoire-Rochecardon	46	21	45,7%	QVA
9	**Duchere**	563	176	31,3%	QPV
9	**Le Vergoin**	98	34	34,7%	QPV
9	**Loucheur - Gorge De Loup**	126	38	30,2%	QPV
	Total général	4 353	1 137	26,1%	

Sources : données Métropole de Lyon, traitement MdEF de Lyon

Synthèse / conclusion

L'économie lyonnaise se porte bien, avec un nombre d'emplois salariés privés qui a augmenté de 5% en cinq ans dans notre Métropole alors qu'il a stagné en France. Plusieurs secteurs de l'industrie et la construction ont toutefois souffert pendant cette période. Les ouvriers sont d'ailleurs les principales catégories d'emploi touchées. La dynamique des secteurs des services (ex : gestion, comptabilité, ingénierie…) et des emplois qualifiés (cadres, ingénieurs…) est cependant suffisamment forte pour caractériser l'évolution de l'économie locale. Le territoire Lyonnais se distingue d'ailleurs par le poids des fonctions métropolitaines (prestations intellectuelles, culture-loisirs, commerce inter-entreprises, gestion, conception-recherche), qui représentent plus du tiers des emplois.

Quelles sont les ressources humaines résidant au sein de notre territoire et disponibles pour les entreprises qui s'y implantent ? Quels sont leurs atouts mais aussi les difficultés qu'elles peuvent rencontrer dans le cadre de leur insertion et de leur évolution professionnelle ?

Le niveau de formation s'est considérablement élevé depuis plusieurs décennies et les diplômés de l'enseignement supérieur sont surreprésentés à Lyon et dans sa Métropole par rapport à la région (1,5 à 2 fois plus). Cette situation est toutefois hétérogène au sein des territoires et notamment au sein de la ville de Lyon, où le niveau de formation demeure une des principales caractéristiques distinguant les publics résidant dans les quartiers de la politique de la ville de ceux qui habitent dans les autres territoires de Lyon, qu'ils aient une activité professionnelle ou non.

Le territoire Lyonnais comporte plusieurs facettes qu'il convient de prendre en compte afin de favoriser la réussite de notre gestion territoriale des emplois et compétences. Ceci constitue également un enjeu essentiel pour un développement équilibré et durable de notre territoire.

Données de conjoncture Lyon 3e trimestre 2016

Les demandeurs d'emploi (source Pôle Emploi)

	Demandeurs d'emploi cat. ABC		Profil des demandeurs d'emploi au 30 septembre 2016 (en %)								
	Nombre au 30 sept. 2016	Evol. annuelle	Moins de 25 ans	50 ans et +	Femme	Longue durée (> 1 an)	Très longue durée (> 2 ans)	Niv. Formation Bac +3/4	Niv. Formation < BEP-CAP	Cadres	Peu ou pas qualifiés
Lyon 1er	3 787	-3%	9%	15%	47%	43%	24%	42%	8%	15%	15%
Lyon 2e	2 399	0%	13%	17%	51%	33%	16%	41%	9%	21%	18%
Lyon 3e	8 858	-1%	12%	16%	50%	40%	21%	33%	11%	15%	20%
Lyon 4e	3 506	2%	9%	20%	51%	44%	26%	38%	8%	16%	17%
Lyon 5e	3 942	-1%	11%	20%	51%	43%	23%	31%	10%	14%	22%
Lyon 6e	3 604	2%	10%	22%	53%	41%	22%	43%	8%	25%	15%
Lyon 7e	7 852	-1%	13%	14%	49%	39%	20%	34%	12%	13%	21%
Lyon 8e	7 594	2%	14%	17%	47%	36%	17%	20%	16%	8%	32%
Lyon 9e	5 431	0%	12%	19%	47%	42%	21%	20%	18%	8%	31%
Lyon	**46 973**	**0%**	**12%**	**17%**	**49%**	**40%**	**21%**	**32%**	**12%**	**14%**	**22%**
Métropole de Lyon	**124 050**	**1%**	**13%**	**19%**	**49%**	**41%**	**22%**	**22%**	**16%**	**10%**	**27%**
Auvergne Rhône-Alpes	**636 036**	**1%**	**15%**	**23%**	**52%**	**42%**	**22%**	**14%**	**16%**	**6%**	**29%**

Fin septembre 2016, le nombre de demandeurs d'emploi à Lyon de catégories ABC* n'avait pas augmenté en un an, contrairement aux autres territoires étudiés (métropole de Lyon, région).

*(incluant les demandeurs d'emploi ayant exercé une activité réduite)

Taux de chômage (source INSEE – Traitement MdEF de Lyon)

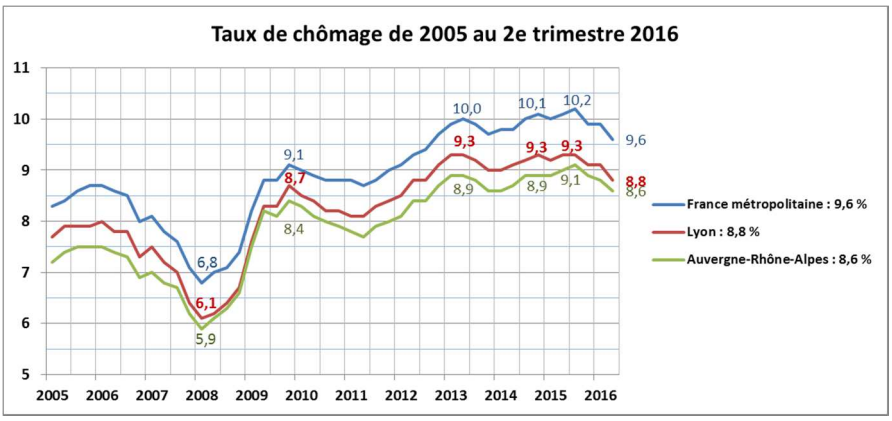

Au 2e trimestre 2016, le taux de chômage en France métropolitaine enregistrait une nette baisse (-0,3 point en un trimestre), se rapprochant du seuil des 9,5 % (9,6 %). Le taux atteint dans la zone d'emploi de Lyon passait sous le seuil des 9 % (8,8 %).

L'emploi salarié privé (Source : ACOSS-URSSAF)

	Nombre d'emplois salariés fin 2015	Répartition par arrondissement	Evolution de l'emploi salarié privé entre 2010 et 2015 (au 31/12)		Evolution de l'emploi salarié privé entre 2014 et 2015 (au 31/12)	
			en nombre	en %	en nombre	en %
Lyon 1	9 244	4%	403	5%	349	4%
Lyon 2	30 717	13%	9 888	16%	3 037	5%
Lyon 3	70 165	29%	3 405	12%	185	1%
Lyon 4	5 792	2%	61	1%	73	1%
Lyon 5	8 513	4%	964	13%	- 167	-2%
Lyon 6	31 374	13%	1 750	6%	827	3%
Lyon 7	38 817	16%	1 276	3%	966	3%
Lyon 8	19 301	8%	402	2%	155	1%
Lyon 9	25 992	11%	2 662	11%	1 144	5%
Lyon	**239 915**		**20 811**	**9%**	**6 569**	**3%**
Métropole de Lyon	**553 712**		**26 547**	**5%**	**10 104**	**2%**
Auvergne Rhône-Alpes	**2 200 764**		**39 646**	**2%**	**17 752**	**1%**

Répartition des emplois par secteur d'activité fin 2015

	BTP	Commerce de gros et automobile	Commerce de détail	Industrie, énergie, environnement	Services aux entreprises, finance, immobilier	Services aux particuliers	Transports / logistique	Total général
Lyon 1	0%	2%	9%	4%	36%	47%	1%	100%
Lyon 2	3%	2%	16%	3%	38%	28%	10%	100%
Lyon 3	1%	2%	8%	6%	52%	18%	12%	100%
Lyon 4	3%	2%	16%	16%	25%	36%	1%	100%
Lyon 5	11%	0%	5%	2%	14%	66%	1%	100%
Lyon 6	2%	2%	4%	12%	53%	24%	2%	100%
Lyon 7	4%	6%	4%	10%	39%	31%	7%	100%
Lyon 8	2%	2%	6%	7%	30%	47%	5%	100%
Lyon 9	2%	8%	5%	5%	52%	25%	2%	100%
Lyon	**2%**	**3%**	**8%**	**7%**	**44%**	**29%**	**7%**	**100%**
Métropole de Lyon	**6%**	**8%**	**7%**	**14%**	**37%**	**22%**	**7%**	**100%**
Auvergne Rhône-Alpes	**8%**	**6%**	**10%**	**22%**	**25%**	**22%**	**7%**	**100%**

Evolution de l'emploi salarié privé par secteur d'activité de 2010 à 2015

	BTP		Commerce de gros et automobile		Commerce de détail		Industrie, énergie, environnement		Services aux entreprises, finance, immobilier		Services aux particuliers		Transports / logistique		Total général	
	En nombre	En %	En nombre	En %	En nombre	En %	En nombre	En %	En nombre	En %	En nombre	En %	En nombre	En %	En nombre	En %
Lyon 1	-52	-53%	-13	-8%	28	4%	-29	-7%	60	2%	364	9%	32	48%	403	5%
Lyon 2	18	2%	92	17%	657	15%	128	17%	1232	12%	1346	19%	24	1%	3405	12%
Lyon 3	-110	-14%	40	2%	990	21%	343	9%	6990	24%	1087	9%	552	7%	9888	16%
Lyon 4	-20	-9%	20	23%	45	5%	54	6%	-68	-4%	175	9%	-125	-62%	61	1%
Lyon 5	3	0%	2	6%	-14	-3%	-14	-7%	-144	-11%	1109	25%	24	29%	964	13%
Lyon 6	58	11%	-97	-13%	-134	-10%	926	32%	190	1%	866	13%	-156	-19%	1750	6%
Lyon 7	-27	-2%	39	2%	-65	-4%	-449	-10%	23	0%	1929	19%	-136	-5%	1276	3%
Lyon 8	-2	0%	-88	-19%	-108	-9%	-233	-15%	0	0%	648	8%	97	11%	402	2%
Lyon 9	-111	-16%	25	1%	30	2%	-77	-5%	2341	21%	623	11%	-144	-19%	2662	11%
Lyon	**-243**	**-4%**	**32**	**0%**	**1429**	**8%**	**649**	**4%**	**10624**	**11%**	**8147**	**13%**	**168**	**1%**	**20811**	**9%**
Métropole de Lyon	**-2541**	**-7%**	**-671**	**-2%**	**1986**	**5%**	**-2370**	**-3%**	**18166**	**10%**	**11707**	**11%**	**192**	**1%**	**20750**	**5%**
Auvergne Rhône-Alpes	**-14561**	**-8%**	**-2941**	**-2%**	**8284**	**4%**	**-12829**	**-3%**	**28621**	**6%**	**32618**	**7%**	**349**	**0%**	**39646**	**2%**

Les entreprises (Source : INSEE, SIRENE – REE*)

Tissu d'entreprises en 2015			Répartition par secteur d'activité (en %)				
Territoires	Nombre d'entreprises en 2015	Répartition par arrondissement	Industrie	Construction	Commerce, transports, hébergement et restauration	Services marchands auprès des entreprises	Services marchands auprès des ménages
Lyon 1	3 772	8%	5%	3%	27%	41%	24%
Lyon 2	5 710	12%	4%	4%	28%	45%	20%
Lyon 3	9 234	20%	4%	6%	22%	47%	22%
Lyon 4	3 018	6%	7%	5%	22%	39%	27%
Lyon 5	2 943	6%	5%	7%	25%	36%	27%
Lyon 6	7 517	16%	3%	4%	20%	50%	22%
Lyon 7	6 081	13%	5%	7%	27%	38%	23%
Lyon 8	3 892	8%	4%	11%	27%	28%	30%
Lyon 9	4 287	9%	4%	9%	24%	42%	22%
Lyon	46 454	100%	4%	6%	24%	42%	23%
Métropole de Lyon	99 371		5%	10%	26%	37%	22%
Auvergne-Rhône-Alpes	509 387		8%	14%	28%	26%	24%

Créations d'entreprises en 2015			Répartition par secteur d'activité (en %)					Evolution	
Territoires	Nombre de créations en 2015	Répartition par arrondissement	Industrie	Construction	Commerce, transports, hébergement et restauration	Services marchands auprès des entreprises	Services marchands auprès des ménages	2010-2015	2014-2015
Lyon 1	662	9%	5%	1%	24%	47%	21%	0%	4%
Lyon 2	752	10%	3%	3%	25%	50%	19%	14%	13%
Lyon 3	1 500	20%	3%	5%	20%	50%	22%	2%	7%
Lyon 4	492	7%	4%	4%	20%	45%	26%	-4%	7%
Lyon 5	513	7%	3%	5%	21%	45%	25%	-4%	9%
Lyon 6	941	13%	2%	4%	19%	53%	21%	-1%	0%
Lyon 7	1 074	15%	3%	6%	30%	39%	22%	5%	6%
Lyon 8	737	10%	3%	9%	27%	36%	25%	-3%	0%
Lyon 9	648	9%	5%	8%	24%	41%	22%	2%	-3%
Lyon	7 319	100%	3%	5%	23%	46%	22%	2%	5%
Métropole de Lyon	15 386		4%	9%	26%	40%	21%		
Auvergne-Rhône-Alpes	62 569		5%	13%	26%	31%	25%		

*A partir du fichier de 2015, la répartition des services a été modifiée par rapport aux années précédentes :
- le commerce, le transport, l'hébergement et la restauration;
- les services aux entreprises;
- les services aux particuliers.

Portrait d'arrondissement [1er]

Le 1er arrondissement est le deuxième territoire le moins peuplé à Lyon (6,5 % de la population active). C'est l'arrondissement qui a connu la moins forte progression des demandeurs d'emploi de 2010 à fin 2015 avec des hausses annuelles régulièrement inférieures à la moyenne lyonnaise (hormis en 2011).

	DEFM cat. ABC déc. 2015	Evolution 2011 - 2015	DEFM cat. A déc. 2015	Evolution 2011 - 2015
Lyon 1er	3 776	+17,9%	2 189	+15,5%
Lyon	46 508	+31,2%	30 084	+26,5%
Auvergne Rhône-Alpes	628 093	+39,1%	400 468	+34,3%
France métrop.	5 475 700	+35,4%	3 590 600	+31,9%

Données Pôle Emploi

Profil des demandeurs d'emploi de l'arrondissement (cat. ABC Pôle Emploi, décembre 2015)

	Femmes	DE de longue durée (> 1 an)	Moins de 25 ans	50 ans et +
Lyon 1er	45%	**43%**	10%	14%
Total Lyon	**48%**	40%	12%	**17%**

Cependant, la part des demandeurs d'emploi du 1er arrondissement (3 775 en catégorie ABC dont 2 190 environ en catégorie A) est surreprésentée au regard de la part de la population active de l'arrondissement sur l'ensemble des lyonnais (respectivement 8,1 % contre 6,5%).

Les foyers allocataires du RSA et les publics participants du PLIE sont encore plus fortement surreprésentés dans l'arrondissement puisqu'ils pèsent respectivement environ 9 % et 11 % dans l'ensemble des publics lyonnais. L'arrondissement accueille 7% des jeunes en demande d'insertion ; leur nombre a sensiblement diminué (- 14 % entre fin 2008 et fin 2012).

	Population active (RP 2013)	Demandeurs d'emploi déc. 2015 (cat. ABC)	RSA (foyers) déc. 2015	PLIE déc. 2015	ML déc. 2015	Emploi salarié privé 2015
Lyon 1er	16 701	3 776	1 766	263	771	9 244
Total Lyon	256 987	46 508	19 955	2 395	12 136	239 915
Part de l'arrondissement	6,5%	8,1%	8,8%	11,0%	6,4%	3,9%

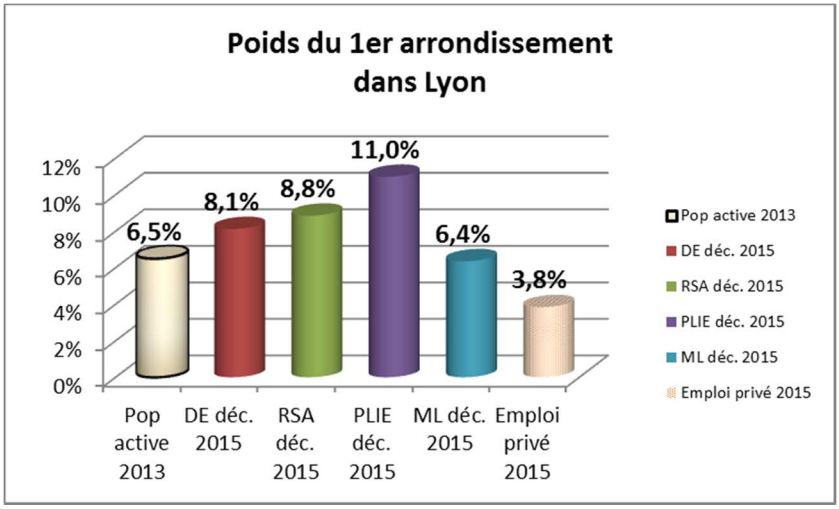

L'emploi salarié privé

	Nombre d'emplois salariés fin 2015	Part du territoire dans Lyon	Evolution 2010-2015 (au 31/12)	Evolution 2014-2015 (au 31/12)
Lyon 1er	9 244	3,9%	4,6%	3,9%
Total Lyon	239 915	100%	9,5%	2,8%

Source : ACOSS-URSSAF

Moins de 4 % des emplois salariés privés à Lyon (soit 9 000 environ) sont recensés dans le 1er arrondissement à fin 2015. Le nombre d'emplois augmente plus faiblement (+ 4,5 % environ) sur la période 2010/2015, soit une évolution deux fois plus faible que la moyenne à Lyon (+ 9,5 %).

Quelques grands établissements du territoire : Ville de Lyon, Lyonnaise de Banque, …

La création d'entreprise

	Créations d'entreprises en 2015	Poids de l'arrondissement / total Lyonnais	Evol. 2014-2015	Evol. 2010-2015
Lyon 1er	662	9,0%	3,9%	-0,5%
Total Lyon	7 319	100%	4,7%	1,6%

Sources : INSEE, Répertoire des entreprises et des établissements (SIRENE)

La création d'entreprises a stagné dans le 1er arrondissement en cinq ans (-0,5 %) mais elle connaît une évolution positive en 2015.

Situation du quartier des Pentes

Exploitation du géocodage annuel par la MdEF des données Pôle Emploi

Demandeurs d'emploi cat. ABC - Fin 2015

Quartiers	Demandeurs d'emploi	Femmes	DELD	Moins de 25 ans	50 ans et plus	Non / peu qualifiés	Faible niveau de formation (<CAP/BEP)	Catégorie du quartier
Pentes Croix Rousse	2 241	46%	**44%**	9%	14%	16%	8%	QVA
Quartiers de Lyon (QPV/QVA)*	8 688	45%	41%	11%	18%	32%	20%	

Sources : données Pôle Emploi, traitement MdEF de Lyon

Les Pentes (anciennement quartier CUCS) sont classées quartier de veille active (QVA). Le territoire se distingue par la part réduite des demandeurs d'emploi ayant un faible niveau de qualification et un faible niveau de formation comparativement aux autres quartiers (8 % contre 20 % dans les quartiers classés QPV ou QVA).

Portrait d'arrondissement [2ème]

Le 2ème arrondissement accueille 6 % de la population active de Lyon, soit la part la plus réduite pour un arrondissement lyonnais.
Il concentre également 5% des demandeurs d'emploi lyonnais (environ 2 400 en catégorie ABC dont 1 600 environ en catégorie A fin 2015). Il s'agit du territoire ayant connu la troisième hausse la plus modérée à Lyon de 2011 à fin 2015.

	DEFM cat. ABC déc. 2015	Evolution 2011 - 2015	DEFM cat. A déc. 2015	Evolution 2011 - 2015
Lyon 2e	2 390	+29,6%	1 612	+22,7%
Lyon	46 508	+31,2%	30 084	+26,5%
Auvergne Rhône-Alpes	628 093	+39,1%	400 468	+34,3%
France métrop.	5 475 700	+35,4%	3 590 600	+31,9%

Données Pôle Emploi

Profil des demandeurs d'emploi de l'arrondissement (cat. ABC Pôle Emploi, décembre 2015)

	Femmes	DE de longue durée (> 1 an)	Moins de 25 ans	50 ans et +
Lyon 2e	49%	33%	**15%**	16%
Total Lyon	48%	**40%**	12%	17%

Les publics en demande d'insertion au sein du 2ème arrondissement sont relativement sous-représentés au regard du poids de la population active de l'arrondissement dans l'ensemble de la population concernée à Lyon.

	Population active (RP 2013)	Demandeurs d'emploi déc. 2015 (cat. ABC)	RSA (foyers) déc. 2015	PLIE déc. 2015	ML déc. 2015	Emploi salarié privé 2015
Lyon 2e	15 237	2 390	866	133	702	30 717
Total Lyon	256 987	46 508	19 955	2 395	12 136	239 915
Part de l'arrondissement	5,9%	5,1%	4,3%	5,6%	5,8%	12,8%

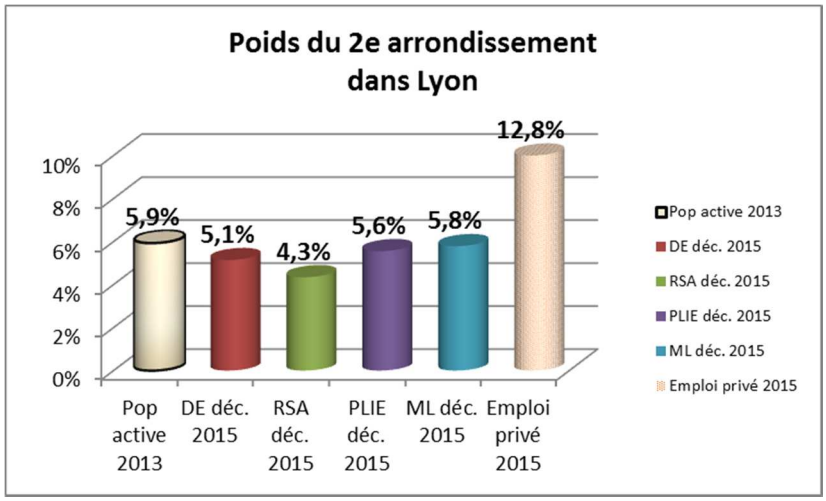

L'emploi salarié privé

	Nombre d'emplois salariés fin 2015	Part du territoire dans Lyon	Evolution 2010-2015 (au 31/12)	Evolution 2014-2015 (au 31/12)
Lyon 2e	30 717	12,8%	16,4%	4,5%
Total Lyon	239 915	100%	9,5%	2,8%

Source : ACOSS-URSSAF

Le 2ème arrondissement concentre 13% des emplois salariés privés de Lyon fin 2015 (environ 30 700 emplois) illustrant la vocation largement économique de la presqu'île. De 2010 à 2015, leur nombre a progressé de 12,5 %, ce qui constitue la troisième plus forte hausse relevée sur la période à Lyon.

Quelques grands établissements du territoire : Région Rhône-Alpes, SNCF, Crédit Lyonnais/LCL, …

La création d'entreprise

	Créations d'entreprises en 2015	Poids de l'arrondissement / total Lyonnais	Evol. 2014-2015	Evol. 2010-2015
Lyon 2e	752	10,3%	13,4%	13,9%
Total Lyon	7 319	100%	4,7%	1,6%

Sources : INSEE, Répertoire des entreprises et des établissements (SIRENE)

Le 2ème arrondissement connaît des hausses de création d'entreprise nettement supérieures à la moyenne observée à Lyon.

Situation du quartier Verdun Suchet

Exploitation du géocodage annuel par la MdEF des données Pôle Emploi

Demandeurs d'emploi cat. ABC - Fin 2015

Quartiers	Demandeurs d'emploi	Femmes	DELD	Moins de 25 ans	50 ans et plus	Non / peu qualifiés	Faible niveau de formation (<CAP/BEP)	Catégorie du quartier
Verdun Suchet	159	**48%**	31%	**16%**	5%	31%	16%	QVA
Quartiers de Lyon (QPV/QVA)*	8 688	45%	41%	11%	18%	32%	20%	

Sources : données Pôle Emploi, traitement MdEF de Lyon

Verdun-Suchet est un quartier nouvellement entré dans la géographie prioritaire de la politique de la ville. Il est en catégorie « quartier de veille active » (QVA), soit un statut moins prioritaire que les QPV (quartiers de la politique de la ville).

Portrait d'arrondissement [3ème]

Un actif lyonnais sur cinq réside dans le 3ème arrondissement, qui est également le plus peuplé (53 300 actifs, soit 21 % de la population active lyonnaise).
Un demandeur d'emploi lyonnais sur cinq (21 %) habite également dans le 3ème arrondissement, qui regroupe des quartiers aux réalités socio-démographiques très diverses. Le nombre de demandeurs d'emploi (environ 8 800 en catégorie ABC dont 5 850 environ en catégorie A fin 2015) a augmenté légèrement plus fortement que la moyenne lyonnaise (+ 32,3 % en cinq ans contre + 31,2 % à Lyon).

	DEFM cat. ABC déc. 2015	Evolution 2011 - 2015	DEFM cat. A déc. 2015	Evolution 2011 - 2015
Lyon 3e	8 795	+32,3%	5 833	+27,5%
Lyon	46 508	+31,2%	30 084	+26,5%
Auvergne Rhône-Alpes	628 093	+39,1%	400 468	+34,3%
France métrop.	5 475 700	+35,4%	3 590 600	+31,9%

Données Pôle Emploi

Profil des demandeurs d'emploi de l'arrondissement (cat. ABC Pôle Emploi, décembre 2015)

	Femmes	DE de longue durée (> 1 an)	Moins de 25 ans	50 ans et +
Lyon 3e	48%	41%	12%	17%
Total Lyon	48%	40%	12%	17%

Au regard du poids de la population active de l'arrondissement dans l'ensemble de la population lyonnaise, les publics en demande d'insertion au sein du 3ème arrondissement sont relativement sous-représentés. L'arrondissement comprend d'environ 16 à 19 % des publics lyonnais de cette catégorie alors qu'il accueille 21 % de l'ensemble de la population active de Lyon.

	Population active (RP 2013)	Demandeurs d'emploi déc. 2015 (cat. ABC)	RSA (foyers) déc. 2015	PLIE déc. 2015	ML déc. 2015	Emploi salarié privé 2015
Lyon 3e	54 053	8 795	3 568	391	2 165	70 165
Total Lyon	256 987	46 508	19 955	2 395	12 136	239 915
Part de l'arrondissement	21,0%	18,9%	17,9%	16,3%	17,8%	29,2%

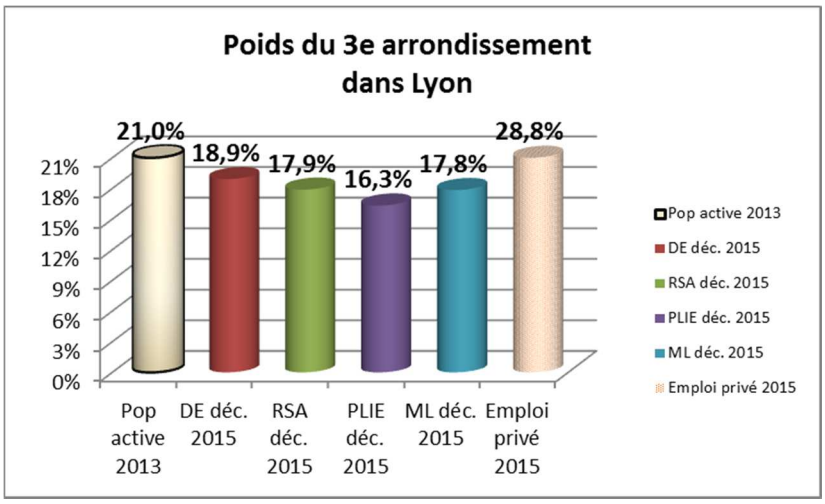

L'emploi salarié privé

	Nombre d'emplois salariés fin 2015	Part du territoire dans Lyon	Evolution 2010-2015 (au 31/12)	Evolution 2014-2015 (au 31/12)
Lyon 3e	70 165	29,2%	12,5%	0,6%
Total Lyon	239 915	100%	9,5%	2,8%

Source : ACOSS-URSSAF

Plus d'un quart des emplois salariés privés est basé dans le 3ème arrondissement, qui est le principal arrondissement en nombre d'emplois salariés privés, avec notamment l'impact du quartier d'affaires de la Part Dieu. Ce nombre d'emplois (plus de 70 000 fin 2015) a augmenté de 16,5 % environ sur la période 2010-2015, soit la plus forte hausse constatée à Lyon.

Quelques grands établissements du territoire : Métropole de Lyon, Keolis Lyon, April Santé-Prévoyance, Orange, France 3…

La création d'entreprise

	Créations d'entreprises en 2015	Poids de l'arrondissement / total Lyonnais	Evol. 2014-2015	Evol. 2010-2015
Lyon 3e	1 500	20,5%	6,8%	2,2%
Total Lyon	7 319	100%	4,7%	1,6%

Sources : INSEE, Répertoire des entreprises et des établissements (SIRENE)

La création d'entreprises connaît une tendance à la hausse légèrement plus favorable sur cinq ans que celle observée globalement à Lyon.

Situation du quartier Moncey

Exploitation du géocodage annuel par la MdEF des données Pôle Emploi

Demandeurs d'emploi cat. ABC - Fin 2015

Quartiers	Demandeurs d'emploi	Femmes	DELD	Moins de 25 ans	50 ans et plus	Non / peu qualifiés	Faible niveau de formation (<CAP/BEP)	Catégorie du quartier
Moncey	256	39%	39%	**16%**	14%	29%	21%	QPV
Quartiers de Lyon (QPV/QVA)*	8 688	45%	41%	11%	18%	32%	20%	

Sources : données Pôle Emploi, traitement MdEF de Lyon

Portrait d'arrondissement [4ème]

Il s'agit du troisième arrondissement le moins peuplé de Lyon (après le 1er et le 2ème et avec environ 7,5 % de la population active de Lyon). Le territoire fait par ailleurs partie des trois arrondissements ayant vu leur nombre de demandeurs d'emploi augmenter le plus fortement en cinq ans (+33,9 % contre + 31,2 % en moyenne à Lyon). Ils étaient environ 3 400 en catégorie ABC dont 2 000 environ en catégorie A fin 2015.

	DEFM cat. ABC déc. 2015	Evolution 2011 - 2015	DEFM cat. A déc. 2015	Evolution 2011 - 2015
Lyon 4e	3 419	+33,9%	2 003	+29,4%
Lyon	46 508	+31,2%	30 084	+26,5%
Auvergne Rhône-Alpes	628 093	+39,1%	400 468	+34,3%
France métrop.	5 475 700	+35,4%	3 590 600	+31,9%

Données Pôle Emploi

Profil des demandeurs d'emploi de l'arrondissement (cat. ABC Pôle Emploi, décembre 2015)

	Femmes	DE de longue durée (> 1 an)	Moins de 25 ans	50 ans et +
Lyon 4e	**50%**	**46%**	9%	19%
Total Lyon	48%	40%	**12%**	17%

Parmi les demandeurs d'emploi, l'arrondissement accueille proportionnellement moins de jeunes de moins de 25 ans que la moyenne et plus de « seniors » de 50 ans et plus (profil relativement similaire au 5ème arrondissement). En conséquence, les demandeurs d'emplois de 50 ans et plus sont sur-représentés dans l'arrondissement avec 10 points de plus que ceux de moins de 25 ans (19 % contre 9 %). Cet écart n'est « que » de 5 points en moyenne à Lyon (17 % de seniors contre 12 % de jeunes de moins de 25 ans).
La part des demandeurs d'emploi de longue durée est particulièrement importante dans l'arrondissement (46 % contre 40 % à Lyon).

La part de publics en demande d'emploi ou d'insertion (Pôle Emploi, RSA, PLIE, …) est pourtant relativement en sous-représentation dans ce territoire (de 4,5 à 7,5 % environ) comparativement au poids de l'arrondissement dans la population active de Lyon (7,5 % environ).

	Population active (RP 2013)	Demandeurs d'emploi déc. 2015 (cat. ABC)	RSA (foyers) déc. 2015	PLIE déc. 2015	ML déc. 2015	Emploi salarié privé 2015
Lyon 4e	18 935	3 419	1 123	131	578	5 792
Total Lyon	256 987	46 508	19 955	2 395	12 136	239 915
Part de l'arrondissement	7,4%	7,4%	5,6%	5,5%	4,8%	2,4%

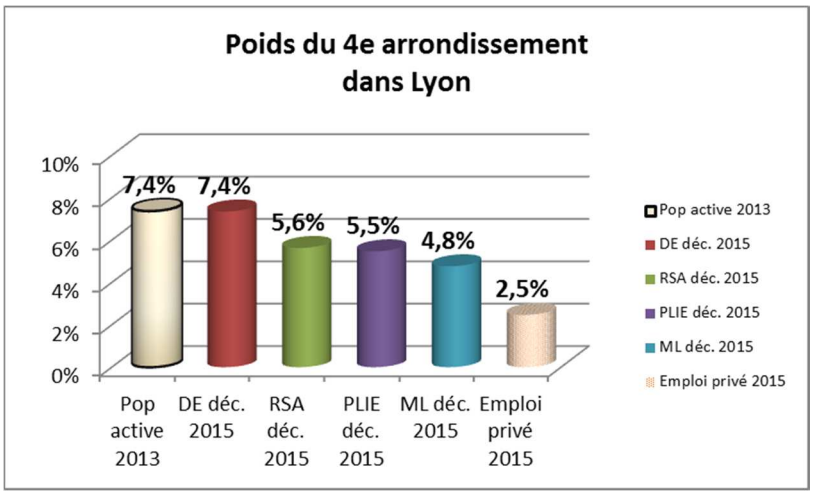

L'emploi salarié privé

	Nombre d'emplois salariés fin 2015	Part du territoire dans Lyon	Evolution 2010-2015 (au 31/12)	Evolution 2014-2015 (au 31/12)
Lyon 4e	5 792	2,4%	1,1%	1,3%
Total Lyon	239 915	100%	9,5%	2,8%

Source : ACOSS-URSSAF

Le 4ème arrondissement a un caractère essentiellement résidentiel puisqu'il ne regroupe qu'environ 2,5 % des emplois salariés privés lyonnais (5 800 emplois environ fin 2015, données ACOSS-URSSAF). Le nombre d'emplois privés présents sur l'arrondissement a par ailleurs augmenté modérément de fin 2010 à fin 2015 (+ 1 % environ) soit nettement moins que la moyenne lyonnaise (+ 9,5 %).

Quelques grands établissements du territoire **:** Hôpital de la Croix-Rousse, Compagnie Nationale du Rhône…

La création d'entreprise

	Créations d'entreprises en 2015	Poids de l'arrondissement / total Lyonnais	Evol. 2014-2015	Evol. 2010-2015
Lyon 4e	492	6,7%	7,0%	-4,1%
Total Lyon	7 319	100%	4,7%	1,6%

Sources : INSEE, Répertoire des entreprises et des établissements (SIRENE)

La création d'entreprise a connu une tendance globalement défavorable sur cinq ans mais elle enregistre une évolution particulièrement positive en 2015.

Portrait d'arrondissement [5ème]

Dans le 5ème arrondissement, le nombre de demandeurs d'emploi a augmenté légèrement plus rapidement que la moyenne lyonnaise (+ 32,2 % en cinq ans contre + 31,2 % à Lyon). Ils étaient environ 3 900 en catégorie ABC dont 2 450 environ en catégorie A fin 2015.

	DEFM cat. ABC déc. 2015	Evolution 2011 - 2015	DEFM cat. A déc. 2015	Evolution 2011 - 2015
Lyon 5e	3 891	+32,2%	2 448	+24,6%
Lyon	46 508	+31,2%	30 084	+26,5%
Auvergne Rhône-Alpes	628 093	+39,1%	400 468	+34,3%
France métrop.	5 475 700	+35,4%	3 590 600	+31,9%

Données Pôle Emploi

Profil des demandeurs d'emploi de l'arrondissement (cat. ABC Pôle Emploi, décembre 2015)

	Femmes	DE de longue durée (> 1 an)	Moins de 25 ans	50 ans et +
Lyon 5e	**51%**	**42%**	11%	**20%**
Total Lyon	48%	40%	12%	17%

En termes de tranches d'âge des demandeurs d'emploi, l'arrondissement accueille proportionnellement moins de jeunes de moins de 25 ans que la moyenne et plus de « seniors » de 50 ans et plus (profil relativement similaire au 4ème arrondissement). En conséquence , l'arrondissement voit ses demandeurs d'emplois de 50 ans et plus sur-représentés avec 9 points de plus que ceux de moins de 25 ans (20 % contre 11 %). A Lyon, l'écart n'est « que » de 5 points en moyenne (17 % de seniors contre 12 % de jeunes de moins de 25 ans).
Les publics en demande d'emploi ou d'insertion (Pôle Emploi, RSA, PLIE,…) sont relativement sous-représentés dans l'arrondissement (de 7,5 à 8,5 % environ) comparativement au poids de l'arrondissement dans la population active de Lyon (8,5 %).

	Population active (RP 2013)	Demandeurs d'emploi déc. 2015 (cat. ABC)	RSA (foyers) déc. 2015	PLIE déc. 2015	ML déc. 2015	Emploi salarié privé 2015
Lyon 5e	21 838	3 891	1 488	211	932	8 513
Total Lyon	256 987	46 508	19 955	2 395	12 136	239 915
Part de l'arrondissement	8,5%	8,4%	7,5%	8,8%	7,7%	3,5%

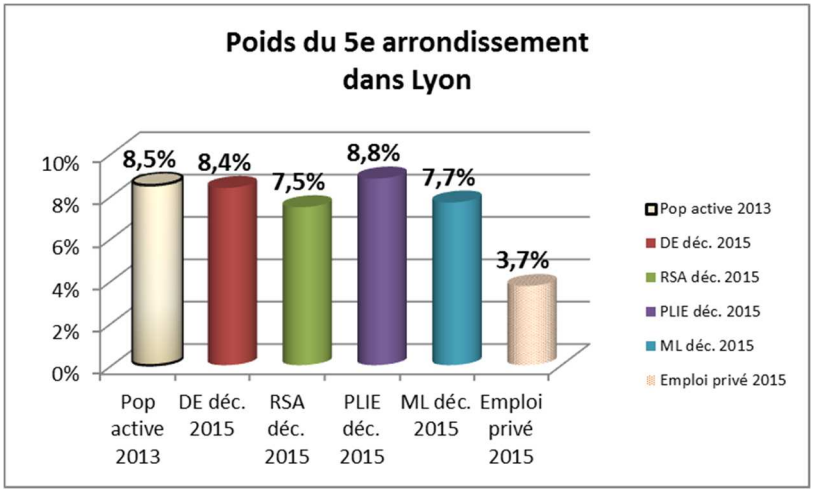

L'emploi salarié privé

	Nombre d'emplois salariés fin 2015	Part du territoire dans Lyon	Evolution 2010-2015 (au 31/12)	Evolution 2014-2015 (au 31/12)
Lyon 5e	8 513	3,5%	12,8%	-1,9%
Total Lyon	239 915	100%	9,5%	2,8%

Source : ACOSS-URSSAF

L'activité économique salariée est peu présente avec moins de 3,5 % des emplois salariés lyonnais localisés dans le 5ème fin 2015. Le 5ème arrondissement enregistre toutefois la deuxième plus forte hausse relevée à Lyon de fin 2010 à fin 2015, soit 13 % (contre + 9,5 à Lyon).

Quelques grands établissements du territoire **:** Cofely, Hôpital gériatrique Pierre Garraud, CNFPT…

La création d'entreprise

	Créations d'entreprises en 2015	Poids de l'arrondissement / total Lyonnais	Evol. 2014-2015	Evol. 2010-2015
Lyon 5e	513	7,0%	8,7%	-3,8%
Total Lyon	7 319	100%	4,7%	1,6%

Sources : INSEE, Répertoire des entreprises et des établissements (SIRENE)

Le nombre de création d'entreprises a diminué en cinq ans sur le territoire (contrairement à la ville de Lyon). La tendance récente est toutefois nettement plus favorable.

Situation des quartiers prioritaires de l'arrondissement

Exploitation du géocodage annuel par la MdEF des données Pôle Emploi

Demandeurs d'emploi cat. ABC - Fin 2015

Quartiers	Demandeurs d'emploi	Femmes	DELD	Moins de 25 ans	50 ans et plus	Non / peu qualifiés	Faible niveau de formation (<CAP/BEP)	Catégorie du quartier
Ménival - Jeunet	283	47%	**47%**	10%	**24%**	**42%**	20%	QVA
Soeur Janin	201	46%	43%	13%	**22%**	**42%**	**31%**	QPV
Quartiers de Lyon (QPV/QVA)*	8 688	45%	41%	11%	18%	32%	20%	

Sources : données Pôle Emploi, traitement MdEF de Lyon

Près d'un demandeur d'emploi sur deux est inscrit depuis plus d'un an (demandeur d'emploi de longue durée – DELD) dans les quartiers du 5ème, ce qui est plus élevé que la moyenne des quartiers de Lyon (QPV/QVA). Les niveaux de qualification et de formation relevés sont également faibles, particulièrement à Sœur Janin.

Portrait d'arrondissement [6ème]

Un peu moins de 10 % de la population active lyonnaise habite le 6ème arrondissement (9,6 %). Le 6ème est l'un des deux arrondissements où la hausse du nombre de demandeurs d'emploi a été la plus faible de 2011 à fin 2015 (en augmentant toutefois de 23 % sur la période).

	DEFM cat. ABC déc. 2015	Evolution 2011 - 2015	DEFM cat. A déc. 2015	Evolution 2011 - 2015
Lyon 6e	3 575	+22,8%	2 474	+19,3%
Lyon	46 508	+31,2%	30 084	+26,5%
Auvergne Rhône-Alpes	628 093	+39,1%	400 468	+34,3%
France métrop.	5 475 700	+35,4%	3 590 600	+31,9%

Données Pôle Emploi

Profil des demandeurs d'emploi de l'arrondissement (cat. ABC Pôle Emploi, décembre 2015)

	Femmes	DE de longue durée (> 1 an)	Moins de 25 ans	50 ans et +
Lyon 6e	**52%**	**42%**	10%	**22%**
Total Lyon	48%	40%	12%	17%

En termes de tranches d'âge de ses demandeurs d'emploi, l'arrondissement est un de ceux qui accueillent proportionnellement le moins de jeunes de moins de 25 ans et celui qui accueille le plus de « seniors » de 50 ans et plus. L'arrondissement voit donc ses demandeurs d'emplois de 50 ans et plus nettement sur-représentés avec environ 12 points de plus que les jeunes de moins de 25 ans (22 % contre 10 % environ), soit l'écart maximum constaté dans un arrondissement de Lyon.

La part de publics en demande d'emploi ou d'insertion (Pôle Emploi, RSA, PLIE, …) est fortement en sous-représentation dans ce territoire (de 4 à 8 % environ), comparativement au poids de l'arrondissement dans la population active de Lyon (9,5 % environ). Le 6ème demeure l'un des arrondissements de Lyon les plus préservés du chômage et de la précarité en général.

	Population active (RP 2013)	Demandeurs d'emploi déc. 2015 (cat. ABC)	RSA (foyers) déc. 2015	PLIE déc. 2015	ML déc. 2015	Emploi salarié privé 2015
Lyon 6e	24 918	3 575	1 173	101	548	31 374
Total Lyon	256 987	46 508	19 955	2 395	12 136	239 915
Part de l'arrondissement	9,7%	7,7%	5,9%	4,2%	4,5%	13,1%

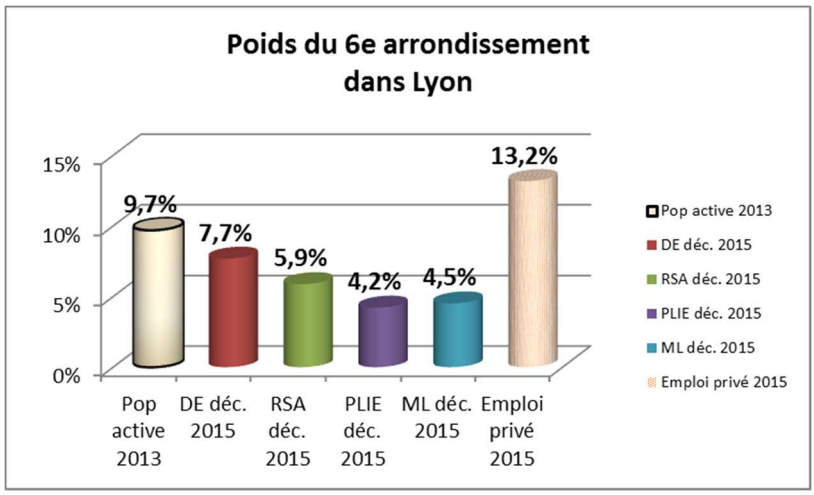

L'emploi salarié privé

	Nombre d'emplois salariés fin 2015	Part du territoire dans Lyon	Evolution 2010-2015 (au 31/12)	Evolution 2014-2015 (au 31/12)
Lyon 6e	31 374	13,1%	5,9%	2,7%
Total Lyon	239 915	100%	9,5%	2,8%

Source : ACOSS-URSSAF

Le 6ème arrondissement est un des trois arrondissements comprenant le plus grand nombre d'emplois salariés privés, incluant notamment une partie du territoire de la Part-Dieu. La hausse observée de fin 2010 à fin 2015 est toutefois plus modérée que la moyenne lyonnaise (+ 6 % contre + 9,5 %).

***Quelques grands établissements du territoire* :** Areva, Egis Rail, Axa France IARD, EDF…

La création d'entreprise

	Créations d'entreprises en 2015	Poids de l'arrondissement / total Lyonnais	Evol. 2014-2015	Evol. 2010-2015
Lyon 6e	941	12,9%	0,3%	-1,4%
Total Lyon	7 319	100%	4,7%	1,6%

Sources : INSEE, Répertoire des entreprises et des établissements (SIRENE)

La tendance en termes de créations d'entreprises est moins favorable dans le 6ème arrondissement que la moyenne lyonnaise

Portrait d'arrondissement [7ème]

Le 7ème arrondissement était le seul arrondissement enchaînant systématiquement des augmentations annuelles plus fortes que la moyenne lyonnaise sur la période 2008-2012. Ce phénomène s'explique toutefois en grande partie par le poids extrêmement important du territoire dans la construction de nouveaux logements à Lyon. De 2008 à 2010, le 7ème était le principal arrondissement en termes de constructions neuves. Il continue à faire partie des trois principaux arrondissements selon ce critère.
C'est en particulier dans la catégorie des **logements sociaux** livrés que l'arrondissement s'est particulièrement distingué (ex : 1/6e des logements sociaux financés à Lyon en 2013). Cette part importante de l'arrondissement dans la construction de ces **logements sociaux** destinés à des personnes à revenus modestes est **susceptible de contribuer mécaniquement et pour partie à l'augmentation du nombre de résidents demandeurs d'emploi**, notamment en période de crise.

	DEFM cat. ABC déc. 2015	Evolution 2011 - 2015	DEFM cat. A déc. 2015	Evolution 2011 - 2015
Lyon 7e	7 721	+39,7%	4 979	+35,2%
Lyon	46 508	+31,2%	30 084	+26,5%
Auvergne Rhône-Alpes	628 093	+39,1%	400 468	+34,3%
France métrop.	5 475 700	+35,4%	3 590 600	+31,9%

Données Pôle Emploi

Profil des demandeurs d'emploi de l'arrondissement (cat. ABC Pôle Emploi, décembre 2015)

	Femmes	DE de longue durée (> 1 an)	Moins de 25 ans	50 ans et +
Lyon 7e	48%	40%	13%	14%
Total Lyon	48%	40%	12%	**17%**

La part des publics Lyonnais en demande d'emploi ou d'insertion (Pôle Emploi, RSA, PLIE, …) résidant dans l'arrondissement est globalement proportionnelle au poids de l'arrondissement dans la population active de Lyon (16 % environ).

	Population active (RP 2013)	Demandeurs d'emploi déc. 2015 (cat. ABC)	RSA (foyers) déc. 2015	PLIE déc. 2015	ML déc. 2015	Emploi salarié privé 2015
Lyon 7e	41 998	7 721	3 177	310	2 031	38 817
Total Lyon	256 987	46 508	19 955	2 395	12 136	239 915
Part de l'arrondissement	16,3%	16,6%	15,9%	12,9%	16,7%	16,2%

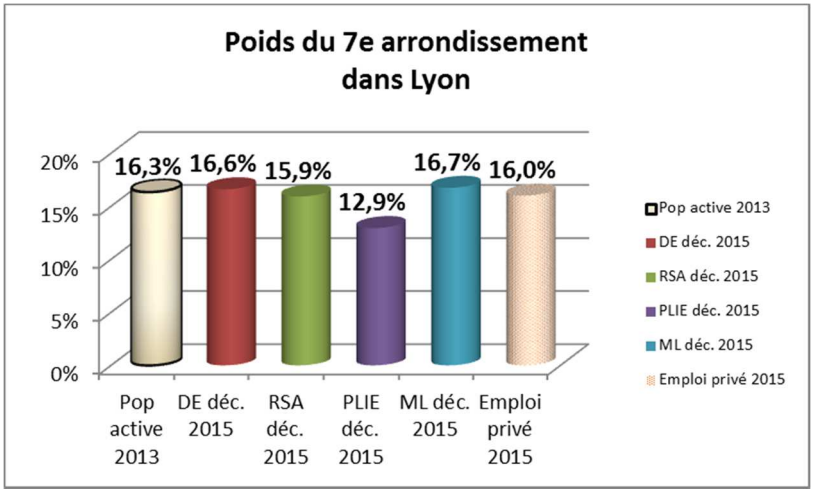

L'emploi salarié privé

	Nombre d'emplois salariés fin 2015	Part du territoire dans Lyon	Evolution 2010-2015 (au 31/12)	Evolution 2014-2015 (au 31/12)
Lyon 7e	38 817	16,2%	3,4%	2,6%
Total Lyon	239 915	100%	9,5%	2,8%

Source : ACOSS-URSSAF

Un emploi salarié privé sur six à Lyon se situe dans le 7ème arrondissement, ce qui le positionne comme le deuxième territoire principal à Lyon selon ce critère (derrière le 3ème arrondissement). De fin 2010 à fin 2015, l'emploi salarié privé a relativement peu augmenté dans l'arrondissement (+ 3,5 %, soit 38 800 emplois en 2015, données ACOSS-URSSAF) alors qu'il a progressé de 9,5 % à Lyon.

Quelques grands établissements du territoire : Restalliance, la Poste, Hôpital St Joseph et St Luc, Sanofi Pasteur, Merial…

La création d'entreprise

	Créations d'entreprises en 2015	Poids de l'arrondissement / total Lyonnais	Evol. 2014-2015	Evol. 2010-2015
Lyon 7e	1 074	14,7%	6,1%	5,4%
Total Lyon	7 319	100%	4,7%	1,6%

Sources : INSEE, Répertoire des entreprises et des établissements (SIRENE)

La création d'entreprises a été plus dynamique dans le 7ème arrondissement que la moyenne lyonnaise.

Situation des quartiers prioritaires de l'arrondissement

Exploitation du géocodage annuel par la MdEF des données Pôle Emploi

Demandeurs d'emploi cat. ABC - Fin 2015

Quartiers	Demandeurs d'emploi	Femmes	DELD	Moins de 25 ans	50 ans et plus	Non / peu qualifiés	Faible niveau de formation (<CAP/BEP)	Catégorie du quartier
Gerland - Cités Sociales	182	48%	**51%**	10%	**30%**	**37%**	**30%**	QPV
Guillotière	1 189	46%	40%	12%	12%	19%	11%	QVA
Quartiers de Lyon (QPV/QVA)*	8 688	45%	41%	11%	18%	32%	20%	

Sources : données Pôle Emploi, traitement MdEF de Lyon

Le quartier de Gerland-Cités Sociales contient une proportion plus élevée de demandeurs d'emploi pas ou peu qualifiés* et avec un faible niveau de formation que la moyenne des quartiers lyonnais (QPV et QVA). A l'inverse, la Guillotière accueille des profils plus qualifiés et mieux formés que les autres quartiers.

** Employés non qualifiés, ouvriers spécialisés, manoeuvres*

Portrait d'arrondissement [8ème]

Le 8ème arrondissement est le troisième territoire le plus peuplé à Lyon (15,5 % de la population active totale). Le 8ème a connu des hausses du nombre de demandeurs d'emploi plus modérées que la moyenne lyonnaise de 2009 à 2012 ainsi qu'en 2014. Sur l'ensemble de la période 2011-2015, le 8ème arrondissement connaît une évolution légèrement inférieure à la moyenne lyonnaise (+ 30,4 % contre + 31,2 % à Lyon).

	DEFM cat. ABC déc. 2015	Evolution 2011 - 2015	DEFM cat. A déc. 2015	Evolution 2011 - 2015
Lyon 8e	7 487	+30,4%	4 941	+25,1%
Lyon	46 508	+31,2%	30 084	+26,5%
Auvergne Rhône-Alpes	628 093	+39,1%	400 468	+34,3%
France métrop.	5 475 700	+35,4%	3 590 600	+31,9%

Données Pôle Emploi

Profil des demandeurs d'emploi de l'arrondissement (cat. ABC Pôle Emploi, décembre 2015)

	Femmes	DE de longue durée (> 1 an)	Moins de 25 ans	50 ans et +
Lyon 8e	46%	35%	13%	18%
Total Lyon	48%	**40%**	12%	17%

Les publics en difficulté (chômage, RSA, insertion, …) sont globalement « sur-représentés » au sein du 8ème arrondissement, comparativement au poids de cet arrondissement dans la population active lyonnaise (15,5 % environ).

	Population active (RP 2013)	Demandeurs d'emploi déc. 2015 (cat. ABC)	RSA (foyers) déc. 2015	PLIE déc. 2015	ML déc. 2015	Emploi salarié privé 2015
Lyon 8e	39 007	7 487	4 208	451	2 535	19 301
Total Lyon	256 987	46 508	19 955	2 395	12 136	239 915
Part de l'arrondissement	15,2%	16,1%	21,1%	18,8%	20,9%	8,0%

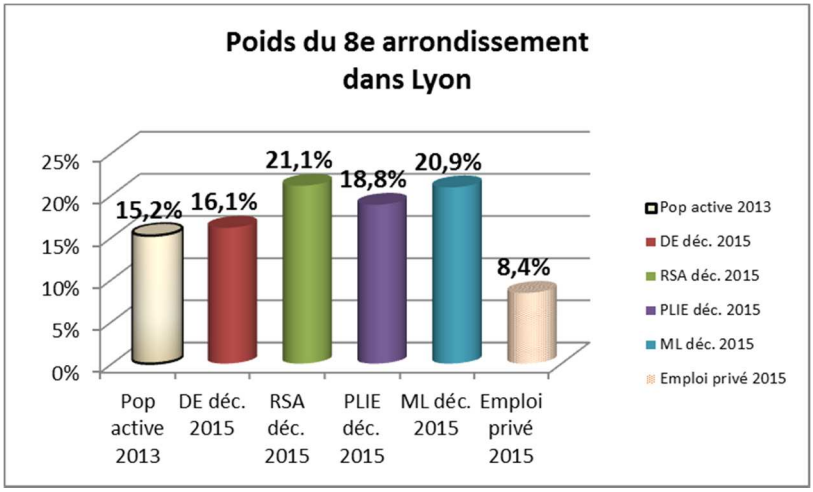

L'emploi salarié privé

	Nombre d'emplois salariés fin 2015	Part du territoire dans Lyon	Evolution 2010-2015 (au 31/12)	Evolution 2014-2015 (au 31/12)
Lyon 8e	19 301	8,0%	2,1%	0,8%
Total Lyon	239 915	100%	9,5%	2,8%

Source : ACOSS-URSSAF

L'emploi salarié privé a augmenté de façon modérée dans l'arrondissement de fin 2010 à fin 2015 (+ 2 %, soit 19 300 emplois fin 2015, données ACOSS-URSSAF) comparativement à la dynamique générale constatée à Lyon (+ 9,5 %).

Quelques grands établissements du territoire : Centre de lutte contre le cancer Léon Bérard, Orange, Merck Santé…

La création d'entreprise

	Créations d'entreprises en 2015	Poids de l'arrondissement / total Lyonnais	Evol. 2014-2015	Evol. 2010-2015
Lyon 8e	737	10,1%	0,3%	-2,6%
Total Lyon	7 319	100%	4,7%	1,6%

Sources : INSEE, Répertoire des entreprises et des établissements (SIRENE)

La création d'entreprise a connu une tendance moins favorable dans l'arrondissement que dans l'ensemble de la ville de Lyon.

Situation des quartiers prioritaires de l'arrondissement

Exploitation du géocodage annuel par la MdEF des données Pôle Emploi

Demandeurs d'emploi cat. ABC - Fin 2015

Quartiers	Demandeurs d'emploi	Femmes	DELD	Moins de 25 ans	50 ans et plus	Non / peu qualifiés	Faible niveau de formation (<CAP/BEP)	Catégorie du quartier
Etats-unis - Langlet Santy	1 729	45%	37%	10%	**22%**	**47%**	**25%**	QPV
Mermoz	429	42%	33%	**15%**	18%	**45%**	**25%**	QPV
Moulin à Vent	209	43%	32%	**16%**	16%	**40%**	**32%**	QPV
Quartiers de Lyon (QPV/QVA)*	8 688	45%	41%	11%	18%	32%	20%	

Sources : données Pôle Emploi, traitement MdEF de Lyon

Les quartiers du 8ème arrondissement se distinguent par les proportions élevées de demandeurs d'emploi non ou peu qualifiés* et ayant un faible niveau de formation comparativement à la moyenne des autres quartiers (QPV et QVA).

** Employés non qualifiés, ouvriers spécialisés, manoeuvres*

Portrait d'arrondissement [9ème]

De 2013 à 2015, le neuvième arrondissement a subi des hausses annuelles de la demande d'emploi supérieure à la moyenne lyonnaise. La tendance sur cinq ans (2011-2015) est plus défavorable qu'à Lyon (+ 34,1 % contre + 31,2 %). L'écart s'est toutefois atténué en 2015 (+ 4,9 % contre + 4,5 % à Lyon).

	DEFM cat. ABC déc. 2015	Evolution 2011 - 2015	DEFM cat. A déc. 2015	Evolution 2011 - 2015
Lyon 9e	5 454	+34,1%	3 605	+29,8%
Lyon	46 508	+31,2%	30 084	+26,5%
Auvergne Rhône-Alpes	628 093	+39,1%	400 468	+34,3%
France métrop.	5 475 700	+35,4%	3 590 600	+31,9%

Données Pôle Emploi

Profil des demandeurs d'emploi de l'arrondissement (cat. ABC Pôle Emploi, décembre 2015)

	Femmes	DE de longue durée (> 1 an)	Moins de 25 ans	50 ans et +
Lyon 9e	46%	41%	11%	**19%**
Total Lyon	48%	40%	12%	17%

Les publics en demande d'emploi ou d'insertion (Pôle Emploi, RSA, PLIE,…) demeurent « sur-représentés » sur ce territoire (de 12 à 17 % environ), comparativement au poids de l'arrondissement dans la population active de Lyon (9,5 % environ).

	Population active (RP 2013)	Demandeurs d'emploi déc. 2015 (cat. ABC)	RSA (foyers) déc. 2015	PLIE déc. 2015	ML déc. 2015	Emploi salarié privé 2015
Lyon 9e	24 300	5 454	2 586	404	1 874	25 992
Total Lyon	256 987	46 508	19 955	2 395	12 136	239 915
Part de l'arrondissement	9,5%	11,7%	13,0%	16,9%	15,4%	10,8%

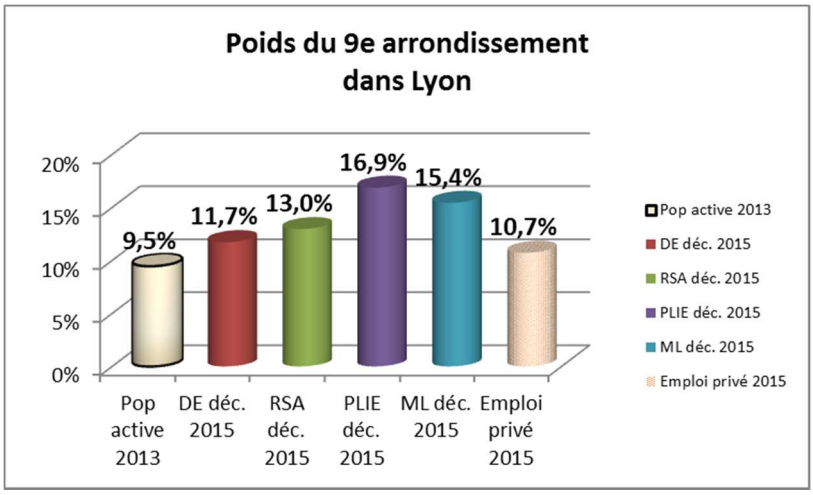

L'emploi salarié privé

	Nombre d'emplois salariés fin 2015	Part du territoire dans Lyon	Evolution 2010-2015 (au 31/12)	Evolution 2014-2015 (au 31/12)
Lyon 9e	25 992	10,8%	11,4%	4,6%
Total Lyon	239 915	100%	9,5%	2,8%

Source : ACOSS-URSSAF

Le neuvième est l'arrondissement qui a connu la quatrième plus forte augmentation de son nombre d'emplois salariés privés de fin 2010 à fin 2015 (+ 11,5 %, soit 26 000 emplois en 2015, données ACOSS-URSSAF).

Quelques grands établissements du territoire : APICIL Gestion, Groupama Rhône-Alpes Auvergne, CGI, Cegid, Bayer SAS…

La création d'entreprise

	Créations d'entreprises en 2015	Poids de l'arrondissement / total Lyonnais	Evol. 2014-2015	Evol. 2010-2015
Lyon 9e	648	8,9%	-3,4%	1,6%
Total Lyon	7 319	100%	4,7%	1,6%

Sources : INSEE, Répertoire des entreprises et des établissements (SIRENE)

La création d'entreprises diminue dans l'arrondissement en 2015, contrairement à la moyenne Lyonnaise, alors que sur cinq ans, une tendance favorable équivalente à celle de la ville est enregistrée.

Situation des quartiers prioritaires de l'arrondissement

Exploitation du géocodage annuel par la MdEF des données Pôle Emploi

Demandeurs d'emploi cat. ABC - Fin 2015

Quartiers	Demandeurs d'emploi	Femmes	DELD	Moins de 25 ans	50 ans et plus	Non / peu qualifiés	Faible niveau de formation (<CAP/BEP)	Catégorie du quartier
Centre de Vaise	307	42%	40%	11%	14%	24%	12%	QVA
Cités Sociales : Dargoire-Rochecardon	79	48%	34%	9%	**20%**	29%	19%	QVA
Duchère	1 008	44%	42%	12%	**22%**	**47%**	**35%**	QPV
Le Vergoin	181	**51%**	41%	**18%**	**21%**	**49%**	**25%**	QPV
Loucheur - Gorge de Loup	235	**54%**	**47%**	10%	**27%**	**42%**	**37%**	QPV
Quartiers de Lyon (QPV/QVA)*	8 688	45%	41%	11%	18%	32%	20%	

Sources : données Pôle Emploi, traitement MdEF de Lyon

Les quartiers classés quartiers prioritaires de la politique de la ville (QPV) du 9ème accueillent des proportions élevées de demandeurs d'emploi pas ou peu qualifiés* et avec un faible niveau de formation comparativement aux quartiers de veille active (QVA) de l'arrondissement et aux autres quartiers (QPV et QVA) de Lyon.

** Employés non qualifiés, ouvriers spécialisés, manoeuvres*

FICHES ANNEXES 2 / CHIFFRES-CLES Quartiers Prioritaires : demandeurs d'emploi et allocataires du RSA

Les demandeurs d'emploi dans les quartiers prioritaires de Lyon

DEMANDEURS D'EMPLOI QPV/QVA LYON - CAT. ABC - DEC. 2015		
QPV	4 430 *(9,7 %)*	**8 688*(19 %)***
QVA « SORTANTS ou ENTRANTS »	4 258 *(9,3 %)*	
QVA « EXTENSIONS »	1 158 *(2,5 %)*	1 158 *(2,5 %)*
Total général	9 846 (21,5 %)	9 846 (21,5 %)

Sources : données Pôle Emploi, traitement MdEF de Lyon

QPV et QVA :

La notion de « QVA sortants ou entrants » correspond à un territoire formant à lui seul un quartier de la géographie prioritaire (non retenu comme QPV ou nouveau comme le cas de Verdun Suchet)
La notion de « QVA extensions » correspond aux zones QVA de territoires comportant à la fois des zones en QPV et en QVA (ex : Cités Sociales-Gerland, Moulin à Vent, Moncey…)

Profil des demandeurs d'emploi Lyonnais en QPV/QVA et hors quartiers

Cette analyse porte sur 45 715 demandeurs d'emploi lyonnais de catégorie ABC inscrits chez Pôle Emploi fin décembre 2015 dont 9 846 résidant en QPV ou QVA.

Le **niveau de formation** demeure une des principales caractéristiques distinguant les demandeurs d'emploi dans les quartiers de ceux résidant dans les autres territoires de Lyon. Alors que moins d'un demandeur d'emploi sur trois hors quartiers a un niveau **CAP-BEP ou inférieur** (31,5 %), la proportion s'élève à **43,5 % dans les quartiers** (QPV/QVA).

En outre, alors qu'un demandeur d'emploi lyonnais sur trois résidant hors quartiers est **cadre ou technicien** (ou assimilés), **seulement un demandeur d'emploi sur cinq** parmi ceux habitant **dans un quartier** (QPV ou QVA) fait partie de ces catégories.

DE fin déc. 2015	*Quartiers (QPV et tous QVA)*	*Lyon hors quartiers*
Nb DE cat. ABC	9 846	35 869
Dont femmes	45,5%	48,8%
Dont DELD	40,8%	40,3%
Age		
Moins de 25 ans	11,3%	11,8%
25-49 ans	71,1%	70,9%
50 ans et plus	17,6%	17,3%
Qualification		
Non/peu qualifiés	31,7%	20,7%
Ouvriers et employés qualifiés	47,1%	45,4%
Techniciens et agents de maitrise	14,2%	18,0%
Ingénieurs et cadres	6,9%	15,8%
Niveau de formation		
Niveaux V bis et VI	19,5%	11,9%
Niveau V (CAP, BEP)	23,9%	19,6%
Niveau IV (Bac, Bac pro, BT, BP)	21,1%	19,6%
Niveau I à III (Bac +2 et au-delà)	35,5%	48,9%

Sources : données Pôle Emploi, traitement MdEF de Lyon

Arr.	Quartiers (QPV + QVA*)	Total	Femmes	DELD	Moins de 25 ans	50 ans et plus	Non / peu qualifié	Niveaux Vbis et VI	Catégorie du quartier
1	Pentes Croix Rousse	2 241	46%	44%	9%	14%	16%	8%	QVA
2	Verdun Suchet	159	48%	31%	16%	5%	31%	16%	QVA
3	**Moncey**	256	39%	39%	16%	14%	29%	21%	QPV
5	Ménival - Jeunet	283	47%	47%	10%	24%	42%	20%	QVA
5	**Soeur Janin**	201	46%	43%	13%	22%	42%	31%	QPV
7	Gerland – Cités Sociales	182	48%	51%	10%	30%	37%	30%	QPV
7	Guillotière	1 189	46%	40%	12%	12%	19%	11%	QVA
8	**Etats-unis - Langlet**	1 729	45%	37%	10%	22%	47%	25%	QPV
8	**Mermoz**	429	42%	33%	15%	18%	45%	25%	QPV
8	**Moulin à Vent**	209	43%	32%	16%	16%	40%	32%	QPV
9	Centre de Vaise	307	42%	40%	11%	14%	24%	12%	QVA
9	Cités Sociales : Dargoire-Rochecardon	79	48%	34%	9%	20%	29%	19%	QVA
9	**Duchère**	1 008	44%	42%	12%	22%	47%	35%	QPV
9	**Le Vergoin**	181	51%	41%	18%	21%	49%	25%	QPV
9	**Loucheur - Gorge de**	235	54%	47%	10%	27%	42%	37%	QPV
	Total général	8 688	45%	41%	11%	18%	32%	20%	

**Les données détaillées ici par quartiers n'intègrent pas les zones en QVA limitrophes de QPV (ex : Cités Sociales-Gerland, Moulin à Vent, Moncey…)*

Les allocataires RSA dans les quartiers prioritaires

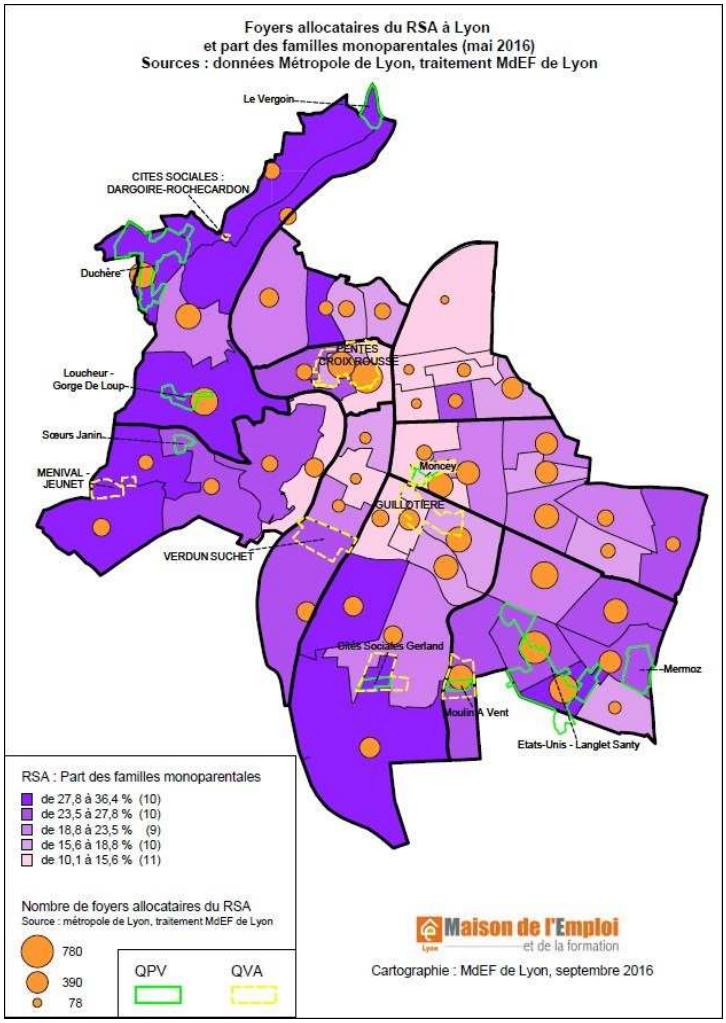

A Lyon, la part des familles parentales au sein des foyers allocataires du RSA est élevée en particulier dans ses quartiers situés à l'ouest (9e, 5e) et en limites sud et est (7e, 8e). Les quartiers de la politique de la ville sont majoritairement concernés par cette situation. Il s'agit également de quartiers comportant un nombre relativement important de foyers allocataires du RSA.

Sources : données métropole de Lyon (mai 2016), traitement MdEF de Lyon

Foyers allocataires du RSA dans les quartiers prioritaires de la politique de la ville (mai 2016)

	Foyers allocataires du RSA	Dont part des familles parentales
QPV	2 643	31,1%
QVA « SORTANTS ou ENTRANTS »	1 710	18,4%
QVA EXTENSIONS	460	23,3%
Hors quartiers	12 005	20,7%
Total Lyon	**16 818**	**22,1%**

**Les données détaillées par quartiers n'intègrent pas les zones en QVA limitrophes de QPV (ex : Cités Sociales-Gerland, Moulin à Vent, Moncey…).*

Sources : données Métropole de Lyon, traitement MdEF de Lyon

ARR.	Quartiers (QPV + QVA*)	Foyers allocataires	Dont familles mono parentales	Part des familles mono parentales	Catégorie du quartier
1	Pentes Croix Rousse	853	130	15,2%	QVA
2	Verdun Suchet	68	26	38,2%	QVA
3	**Moncey**	133	27	20,3%	QPV
5	Ménival - Jeunet	157	63	40,1%	QVA
5	**Soeurs Janin**	102	33	32,4%	QPV
7	**Cites Sociales Gerland**	117	31	26,5%	QPV
7	Guillotière	451	56	12,4%	QVA
8	**Etats-Unis - Langlet**	1 118	382	34,2%	QPV
8	**Mermoz**	266	63	23,7%	QPV
8	**Moulin A Vent**	120	39	32,5%	QPV
9	Centre de Vaise	135	18	13,3%	QVA
9	Cités sociales : Dargoire-Rochecardon	46	21	45,7%	QVA
9	**Duchere**	563	176	31,3%	QPV
9	**Le Vergoin**	98	34	34,7%	QPV
9	**Loucheur - Gorge De Loup**	126	38	30,2%	QPV
	Total général	4 353	1 137	26,1%	

Pour aller plus loin…

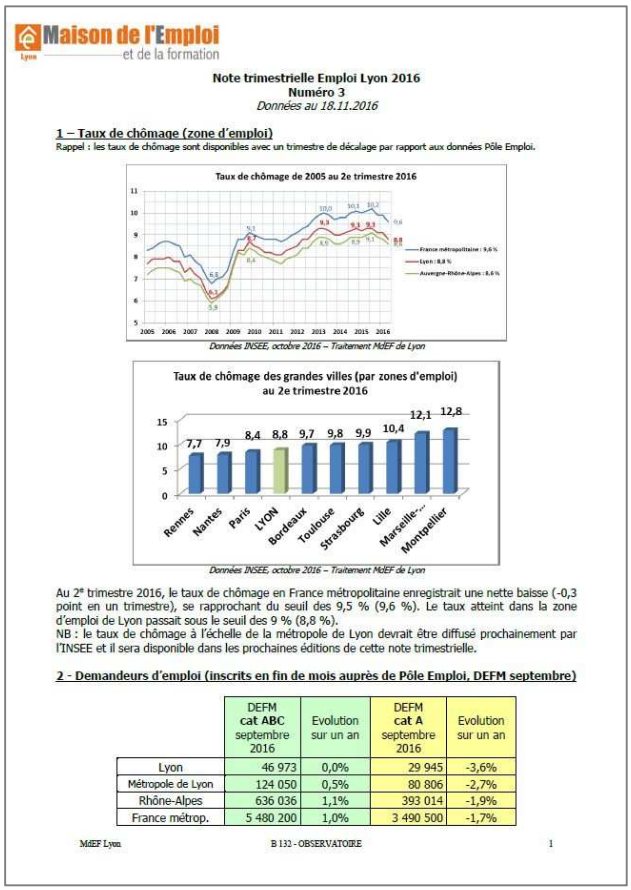

Maison de l'Emploi et de la formation

Note trimestrielle Emploi Lyon 2016
Numéro 3
Données au 18.11.2016

1 – Taux de chômage (zone d'emploi)
Rappel : les taux de chômage sont disponibles avec un trimestre de décalage par rapport aux données Pôle Emploi.

Taux de chômage de 2005 au 2e trimestre 2016

Données INSEE, octobre 2016 – Traitement MdEF de Lyon

Taux de chômage des grandes villes (par zones d'emploi) au 2e trimestre 2016

Données INSEE, octobre 2016 – Traitement MdEF de Lyon

Au 2e trimestre 2016, le taux de chômage en France métropolitaine enregistrait une nette baisse (-0,3 point en un trimestre), se rapprochant du seuil des 9,5 % (9,6 %). Le taux atteint dans la zone d'emploi de Lyon passait sous le seuil des 9 % (8,8 %).
NB : le taux de chômage à l'échelle de la métropole de Lyon devrait être diffusé prochainement par l'INSEE et il sera disponible dans les prochaines éditions de cette note trimestrielle.

2 - Demandeurs d'emploi (inscrits en fin de mois auprès de Pôle Emploi, DEFM septembre)

	DEFM cat ABC septembre 2016	Evolution sur un an	DEFM cat A septembre 2016	Evolution sur un an
Lyon	46 973	0,0%	29 945	-3,6%
Métropole de Lyon	124 050	0,5%	80 806	-2,7%
Rhône-Alpes	636 036	1,1%	393 014	-1,9%
France métrop.	5 480 200	1,0%	3 490 500	-1,7%

MdEF Lyon B 132 - OBSERVATOIRE 1

www.mdef-lyon.fr

Rubrique
« *Territoire/Notre bassin d'emplois* »

Maison de l'Emploi et de la formation

Les cahiers de l'observatoire de la MdEF – 2e semestre 2015

Document D'analyse
2e semestre 2015

Portrait de territoire
Lyon Part-Dieu

Sommaire détaillé p. 3
Le tissu économique p. 8
Les grands employeurs du territoire p.12
Spécificités des emplois p. 17
Les habitants de la Part-Dieu p. 25
Projets et perspectives p. 29
Synthèse du portrait de territoire « Part-Dieu » p. 32
Synthèse de l'enquête TPE/PME Part-Dieu p. 33
Données de conjoncture Lyon 1er semestre 2015 p. 36

Le territoire de la Part Dieu, 2ème quartier d'affaires français, moteur de l'attractivité de la métropole lyonnaise, est en pleine mutation économique et urbaine. Ce quartier est donc un secteur stratégique en termes d'évolutions et d'anticipations des emplois et compétences. C'est pourquoi la Maison de l'Emploi et de la Formation de Lyon et ses partenaires (acteurs publics de l'emploi, partenaires sociaux et institutionnels), avec le soutien financier de l'Etat et de la Ville de Lyon, ont choisi de développer un projet de Gestion Prévisionnelle des Emplois et des Compétences Territoriales (GPECT) autour du secteur de la Part Dieu.

Ce portrait de territoire contribue à la construction du projet GPECT Part-Dieu. Il confirme la dynamique actuelle de ce territoire qui accueille 1 emploi salarié sur 5 à Lyon, soit plus de 50 000 emplois et plus d'1 million de m² de bureaux. Ce document rédigé en lien avec la SPL Lyon Part-Dieu (Société Publique Locale) recense également les actions et les projets susceptibles d'avoir un impact sur l'économie et l'emploi du territoire.

Ce portrait de territoire « Lyon Part-Dieu » est complété par les données de conjoncture à Lyon au premier semestre. Je vous en souhaite bonne lecture.

Anne Sophie Condemine,
Présidente de la Maison de l'Emploi et de la Formation de Lyon

Contacts Maison Lyon pour l'Emploi :
Vincent Beley - Directeur
Michaël Bourgeois - Chargé de mission observation-évaluation
michael.bourgeois@mdef-lyon.fr

maison
Lyon pour l'emploi

mission accompagnement emploi

mission locale avenir jeunes

www.mdef-lyon.fr

Ce projet est cofinancé par le Fonds Social Européen dans le cadre du PON « Emploi et Inclusion en Métropole » 2014-2020.